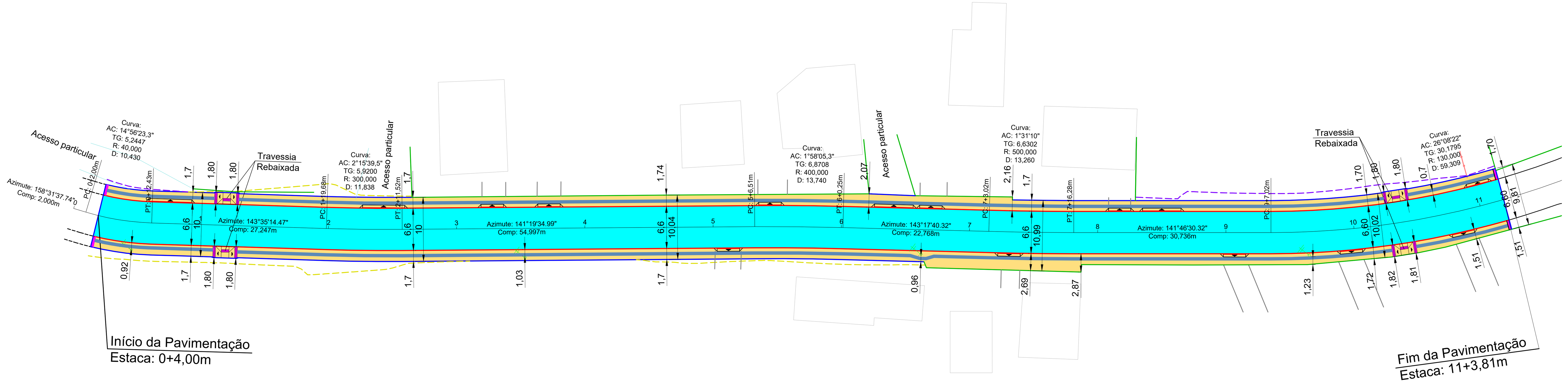

PROJETO GEOMÉTRICO
ESC 1/500

LEGENDA:

- MEIO FIO TIPO 01
- MEIO FIO TIPO 02
- MURO EXISTENTE
- LINHA DE ATERRO
- LINHA DE CORTE
- ÁREA DE PAVIMENTAÇÃO EM LAJOTAS A EXECUTAR
- ÁREA PAVIMENTAÇÃO DOS PASSEIOS EM PAVER A EXECUTAR
- ÁREA DE PODOTÁTIL DIRECIONAL
- ÁREA DE PODOTÁTIL ALERTA

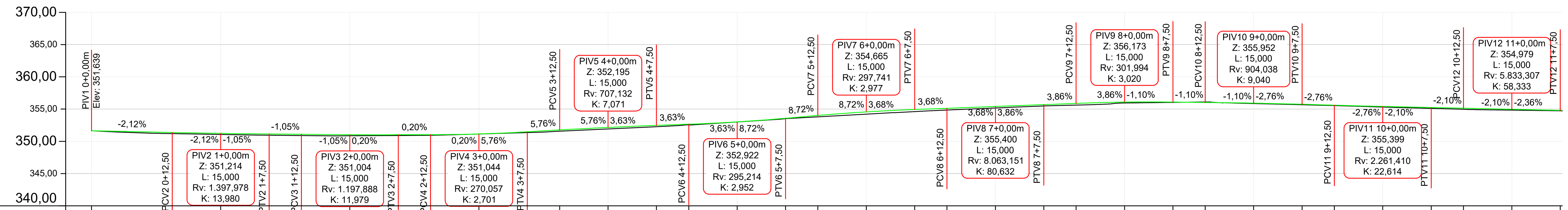

Estaqueamento	0+0,00m	0+12,50m	1+0,00m	1+7,50m	1+12,50m	2+0,00m	2+7,50m	2+12,50m	3+0,00m	3+7,50m	3+12,50m	4+0,00m	4+7,50m	4+12,50m	5+0,00m	5+7,50m	5+12,50m
Distância	0,00m	12,50m	20,00m	27,50m	32,50m	40,00m	47,50m	52,50m	60,00m	67,50m	72,50m	80,00m	87,50m	92,50m	100,00m	107,50m	112,50m
Cota do Terreno	351,639	351,189	351,064	350,951	350,898	350,854	350,903	350,942	351,137	351,360	351,561	351,916	352,272	352,545	353,006	353,516	353,798
Cota de Projeto	351,639	351,373	351,234	351,135	351,083	351,027	351,019	351,029	351,148	351,476	351,763	352,155	352,468	352,649	353,017	353,575	354,011
Cota Vermelha	0,000	0,185	0,170	0,184	0,184	0,173	0,116	0,087	0,011	0,115	0,202	0,239	0,195	0,104	0,011	0,059	0,213

Estaqueamento	6+0,00m	6+7,50m	6+12,50m	7+0,00m	7+7,50m	7+12,50m	8+0,00m	8+7,50m	8+12,50m	9+0,00m	9+7,50m	9+12,50m	10+0,00m	10+7,50m	10+12,50m	11+0,00m	11+7,50m
Distância	120,00m	127,50m	132,50m	140,00m	147,50m	152,50m	160,00m	167,50m	172,50m	180,00m	187,50m	192,50m	200,00m	207,50m	212,50m	220,00m	227,50m
Cota do Terreno	354,220	354,606	354,852	355,172	355,492	355,620	355,940	356,037	356,101	355,859	355,670	355,541	355,313	355,108	354,970	354,847	354,727
Cota de Projeto	354,570	354,941	355,124	355,404	355,690	355,883	356,080	356,090	356,035	355,921	355,745	355,607	355,412	355,242	355,137	354,975	354,803
Cota Vermelha	0,350	0,334	0,273	0,232	0,198	0,263	0,140	0,053	-0,067	0,062	0,075	0,066	0,098	0,134	0,167	0,128	0,076

Perfil Longitudinal
Escala: 1/500

* COTAS EM (metros)

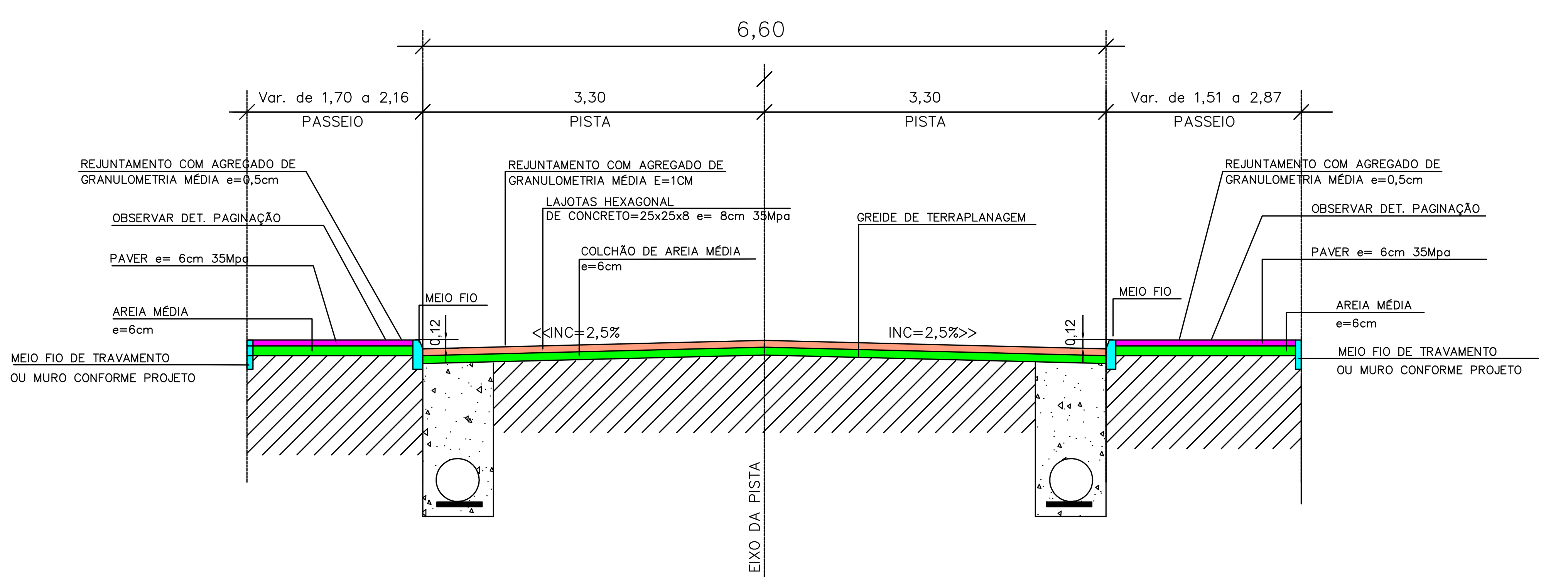

SEÇÃO TIPO DA RUA



Estaqueamento	0+0,00m	1+0,00m
Distância	0,00m	20,00m
Cota do Terreno	358,617	358,101
Cota de Projeto	358,617	358,310
Cota Vermelha	0,000	0,210

COTA VERMELHA= DIFERENÇA ENTRE COTA DO PROJETO E COTA DO TERRENO NATURAL

DETALHE EXPLICATIVO
DO PERFIL LONGITUDINAL

NOTAS:

- A PREFEITURA SE RESPONSABILIZA PELA APROVAÇÃO DO PROJETO COM EMISSÃO DO ALVARÁ E APRESENTAÇÃO DA DISPENSA OU LICENÇA AMBIENTAL PARA CADA PROJETO.
- HAVENDO NECESSIDADE DE SUPRESSÃO DE VEGETAÇÃO A PREFEITURA SE RESPONSABILIZA PELA APRESENTAÇÃO DOS DOCUMENTOS NECESSÁRIOS PARA PERMISSÃO DE CORTE.
- SOLICITAR O ARQUIVO DIGITAL PARA LOCAÇÃO DA OBRA COM ESTAÇÃO TOTAL.

CARIMBOS E APROVAÇÕES:

PROJETO - RESPONSÁVEL TÉCNICO:

Assinado de forma digital por RAFAEL GUNTER MULLER:08974771977 Dados: 2021.04.06 15:38:32 -03'00'

RAFAEL GÜNTER MÜLLER
Engenheiro Civil - CREA/SC 127855-2

EXECUÇÃO - RESPONSÁVEL TÉCNICO:

ASSINATURA - PROPRIETÁRIO (REPRESENTANTE):

REVISÃO	DATA	ALTERAÇÕES

PROJETO DE INFRAESTRUTURA URBANA

ASSOCIAÇÃO DOS MUNICÍPIOS DO ALTO VALE DO ITAJAÍ
RUA: XV DE NOVEMBRO, N° 737
CEP: 89160-015 -CENTRO
RIO DO SUL/SC
FONE/FAX: (47) 3531-4242
E-mail: amavi@amavi.org.br
http://www.amavi.org.br

OBRA:
PAVIMENTAÇÃO EM LAJOTAS HEXAGONAIS DE CONCRETO, DRENAGEM PLUVIAL, SINALIZAÇÃO VIÁRIA E PAV. DOS PASSEIOS EM PAVER DA RUA SÃO PAULO - TRECHO 03

PROPRIETÁRIO:
PREFEITURA MUNICIPAL DE TROMBUDO CENTRAL

ENDEREÇO:
RUA SÃO PAULO - TROMBUDO CENTRAL / SC

CONTEÚDO:
PROJETO GEOMÉTRICO
PERFIL LONGITUDINAL
DETALHE EXPLICATIVO DO PERFIL LONGITUDINAL
SEÇÕES TIPO DA RUA

DESENHO:
FELIPE CORREIA LUCHTENBERG

ÁREA DE PAVIMENTAÇÃO EM LAJOTAS:
1.450,72m²

ÁREA DOS PASSEIOS:
784,66m²

EXTENSÃO DO TRECHO Á PAVIMENTAR:
219,81m

ESCALA:
INDICADA

DATA:
06/04/2021

FOLHA:
03/08

TODOS OS DIREITOS RESERVADOS. PROIBIDA A REPRODUÇÃO PARCIAL OU TOTAL.
DESENHO VÁLIDO SOMENTE ASSINADO PELO RESPONSÁVEL DO PROJETO.