Seção: 03
3+0,00m

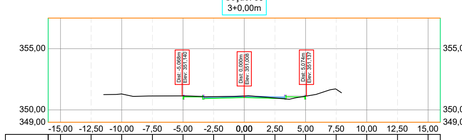

Terreno Natural			351,303	351,139	351,140	351,083	351,137	350,973	351,124	351,690			
Cota de Projeto					351,086	350,946	351,008	350,946	351,066				

Seção: 07
7+0,00m

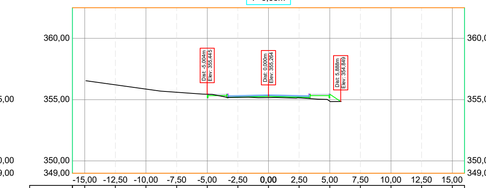

Terreno Natural			356,212	355,864	355,604	355,444	355,185	355,172	355,153	354,865			
Cota de Projeto						355,321	355,201	355,264	355,201	355,321			

Seção: 11
11+0,00m

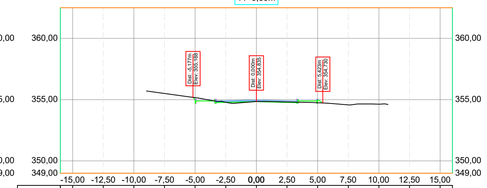

Terreno Natural				355,504	355,167	354,786	354,947	354,810	354,745	354,579	354,627		
Cota de Projeto					354,892	354,772	354,835	354,772	354,892				

Seção: 02
2+0,00m

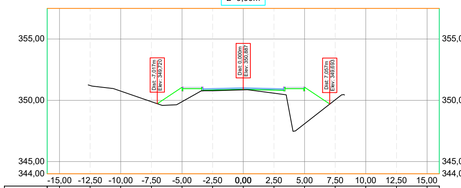

Terreno Natural			351,207	350,745	349,886	349,886	350,783	350,854	350,577	348,084	350,040		
Cota de Projeto						350,945	350,825	350,867	350,825	350,945			

Seção: 06
6+0,00m

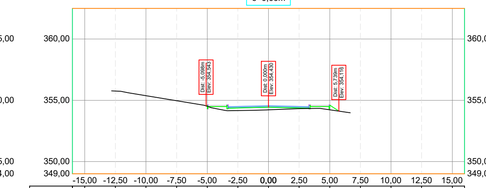

Terreno Natural			355,754	355,378	354,965	354,509	354,165	354,220	354,321	354,224			
Cota de Projeto						354,488	354,368	354,430	354,368	354,488			

Seção: 10
10+0,00m

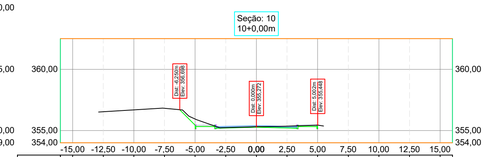

Terreno Natural			356,539	356,690	356,817	355,945	355,240	355,313	355,361	355,448			
Cota de Projeto						355,329	355,209	355,272	355,209	355,329			

Seção: 01
1+0,00m

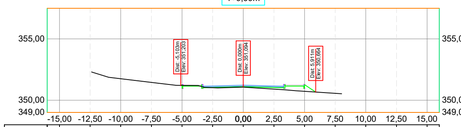

Terreno Natural			351,752	351,455	351,200	351,022	351,064	350,803	350,725	350,560			
Cota de Projeto					351,152	351,032	351,094	351,032	351,152				

Seção: 05
5+0,00m

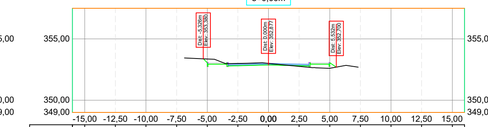

Terreno Natural				353,365	353,001	353,006	352,782	352,604					
Cota de Projeto				352,935	352,815	352,877	352,815	352,935					

Seção: 09
9+0,00m

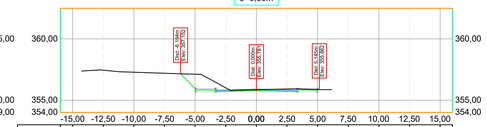

Terreno Natural				357,450	357,286	357,198	357,126	356,007	355,859	355,917	355,863		
Cota de Projeto							355,838	355,718	355,781	355,718	355,838		

Seção: 00
0+4,00m

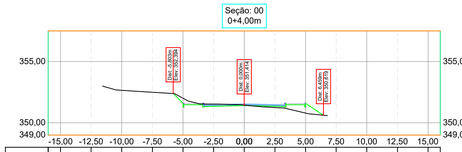

Terreno Natural			352,652	352,495	352,011	351,538	351,448	351,248	350,803				
Cota de Projeto					351,471	351,351	351,414	351,351	351,471				

Seção: 04
4+0,00m

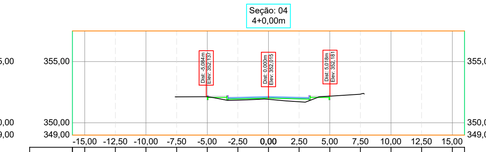

Terreno Natural				352,124	352,134	351,856	351,916	351,720	352,180	352,844			
Cota de Projeto					352,073	351,953	352,015	351,953	352,073				

Seção: 08
8+0,00m

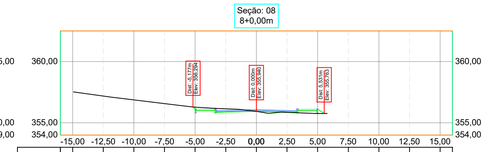

Terreno Natural			357,191	356,876	356,570	356,280	356,144	355,940	355,855	355,758			
Cota de Projeto						355,997	355,877	355,940	355,877	355,997			

Seção: 12
11+3,81m

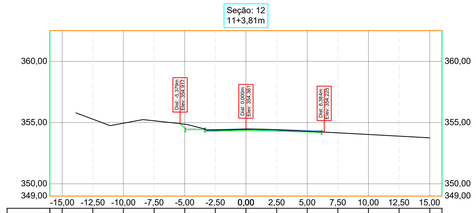

Terreno Natural			355,279	354,946	355,148	354,884	354,399	354,463	354,425	354,290	354,184	354,028	353,893	353,747
Cota de Projeto						354,418	354,298	354,361	354,298	354,236			

TABELA DE VOLUMES TOTAIS

Seção/Estaca	Área de Corte	Volume de Corte	Volume de Corte Acumulado	Área de Aterro	Volume de Aterro	Volume de Aterro Acumulado
0+4,00m	1,074m²	0,000m³	0,000m³	1,587m²	0,000m³	0,000m³
1+0,00m	0,103m²	9,422m³	9,422m³	1,240m²	22,615m³	22,615m³
2+0,00m	0,001m²	1,048m³	10,470m³	10,381m²	116,215m³	138,831m³
3+0,00m	0,809m²	8,105m³	18,576m³	0,144m²	105,260m³	244,091m³
4+0,00m	0,109m²	9,183m³	27,760m³	1,112m²	12,577m³	256,669m³
5+0,00m	1,261m²	13,703m³	41,463m³	0,682m²	17,958m³	274,628m³
6+0,00m	0,013m²	12,752m³	54,216m³	1,757m²	24,402m³	299,030m³
7+0,00m	0,092m²	1,069m³	55,285m³	1,159m²	29,168m³	328,198m³
8+0,00m	1,067m²	11,605m³	66,890m³	0,594m²	17,537m³	345,736m³
9+0,00m	3,773m²	48,415m³	115,306m³	0,007m²	6,011m³	351,747m³
10+0,00m	1,546m²	53,203m³	168,510m³	0,000m²	0,070m³	351,818m³
11+0,00m	0,455m²	20,021m³	188,531m³	0,350m²	3,509m³	355,327m³
11+3,81m	1,436m²	18,917m³	207,448m³	0,010m²	3,612m³	358,940m³

NOTAS:

- A PREFEITURA SE RESPONSABILIZA PELA APROVAÇÃO DO PROJETO COM EMISSÃO DO ALVARÁ E APRESENTAÇÃO DA DISPENSA OU LICENÇA AMBIENTAL PARA CADA PROJETO.
- HAVENDO NECESSIDADE DE SUPRESSÃO DE VEGETAÇÃO A PREFEITURA SE RESPONSABILIZA PELA APRESENTAÇÃO DOS DOCUMENTOS NECESSÁRIOS PARA PERMISSÃO DE CORTE.
- SOLICITAR O ARQUIVO DIGITAL PARA LOCAÇÃO DA OBRA COM ESTAÇÃO TOTAL.

CARIMBOS E APROVAÇÕES:

PROJETO - RESPONSÁVEL TÉCNICO:
Assinado de forma digital por RAFAEL GUNTER MULLER:08974771977
Dados: 2021.04.06 15:40:22 -03'00'
RAFAEL GÜNTER MÜLLER
Engenheiro Civil - CREA/SC 127855-2

EXECUÇÃO - RESPONSÁVEL TÉCNICO:

ASSINATURA - PROPRIETÁRIO (REPRESENTANTE):

REVISÃO	DATA	ALTERAÇÕES

PROJETO DE INFRAESTRUTURA URBANA

AMAVI
ASSOCIAÇÃO DOS MUNICÍPIOS DO ALTO VALE DO ITAJAÍ

RUA: XV DE NOVEMBRO, Nº 737
CEP: 89160-015 -CENTRO
RIO DO SUL/SC
FONE/FAX: (47) 3531-4242
E-mail: amavi@amavi.org.br
http://www.amavi.org.br

OBRA:
PAVIMENTAÇÃO EM LAJOTAS HEXAGONAIS DE CONCRETO, DRENAGEM PLUVIAL, SINALIZAÇÃO VIÁRIA E PAV. DOS PASSEIOS EM PAVER DA RUA SÃO PAULO - TRECHO 03

PROPRIETÁRIO:
PREFEITURA MUNICIPAL DE TROMBUDO CENTRAL

ENDEREÇO:
RUA SÃO PAULO - TROMBUDO CENTRAL / SC

CONTEÚDO:
SEÇÕES TRANSVERSAIS
TABELA DE VOLUMES TOTAIS

DESENHO:
FELIPE CORREIA LUCHTENBERG

ÁREA DE PAVIMENTAÇÃO EM LAJOTAS:
1.450,72m²

ÁREA DOS PASSEIOS:
784,66m²

EXTENSÃO DO TRECHO À PAVIMENTAR:
219,81m

ESCALA:
INDICADA

DATA:
06/04/2021

FOLHA:
05/08

TODOS OS DIREITOS RESERVADOS, PROIBIDA A REPRODUÇÃO PARCIAL OU TOTAL.
DESENHO VÁLIDO SOMENTE ASSINADO PELO RESPONSÁVEL DO PROJETO.