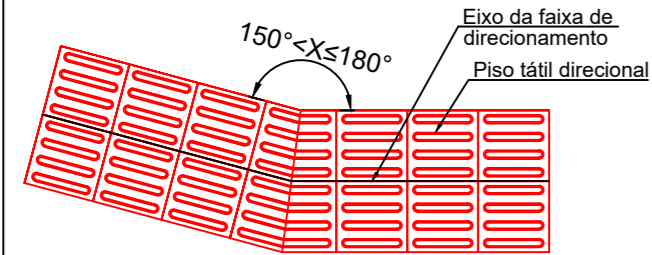


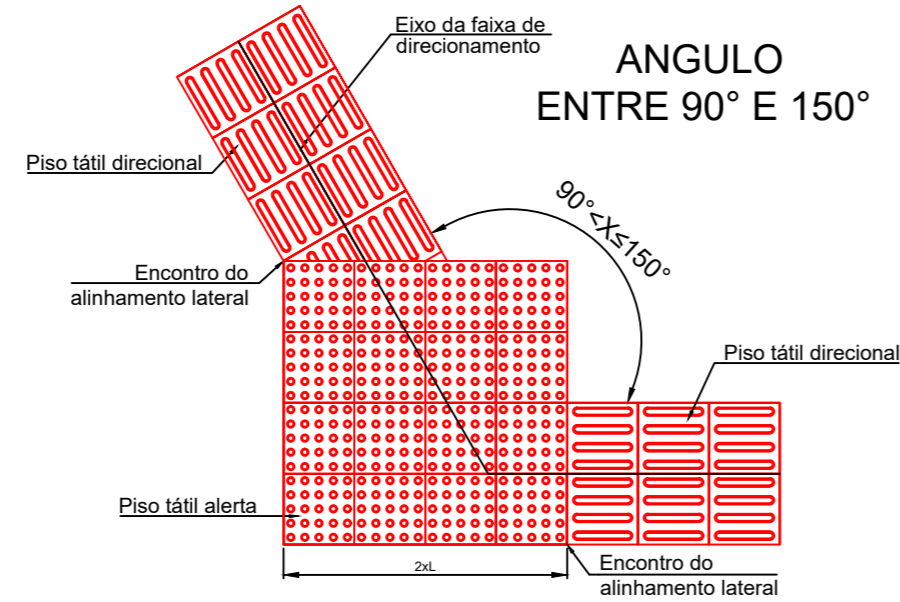
MUDANÇA DE DIREÇÃO - ENCONTRO DE DUAS FAIXAS

ANGULO ENTRE 150° E 180°



USAR PARA ANGULO ENTRE 150° A 180°
VIDE ANGULO NO PROJETO
NÃO É NECESSÁRIO USAR PISO TÁTIL ALERTA.

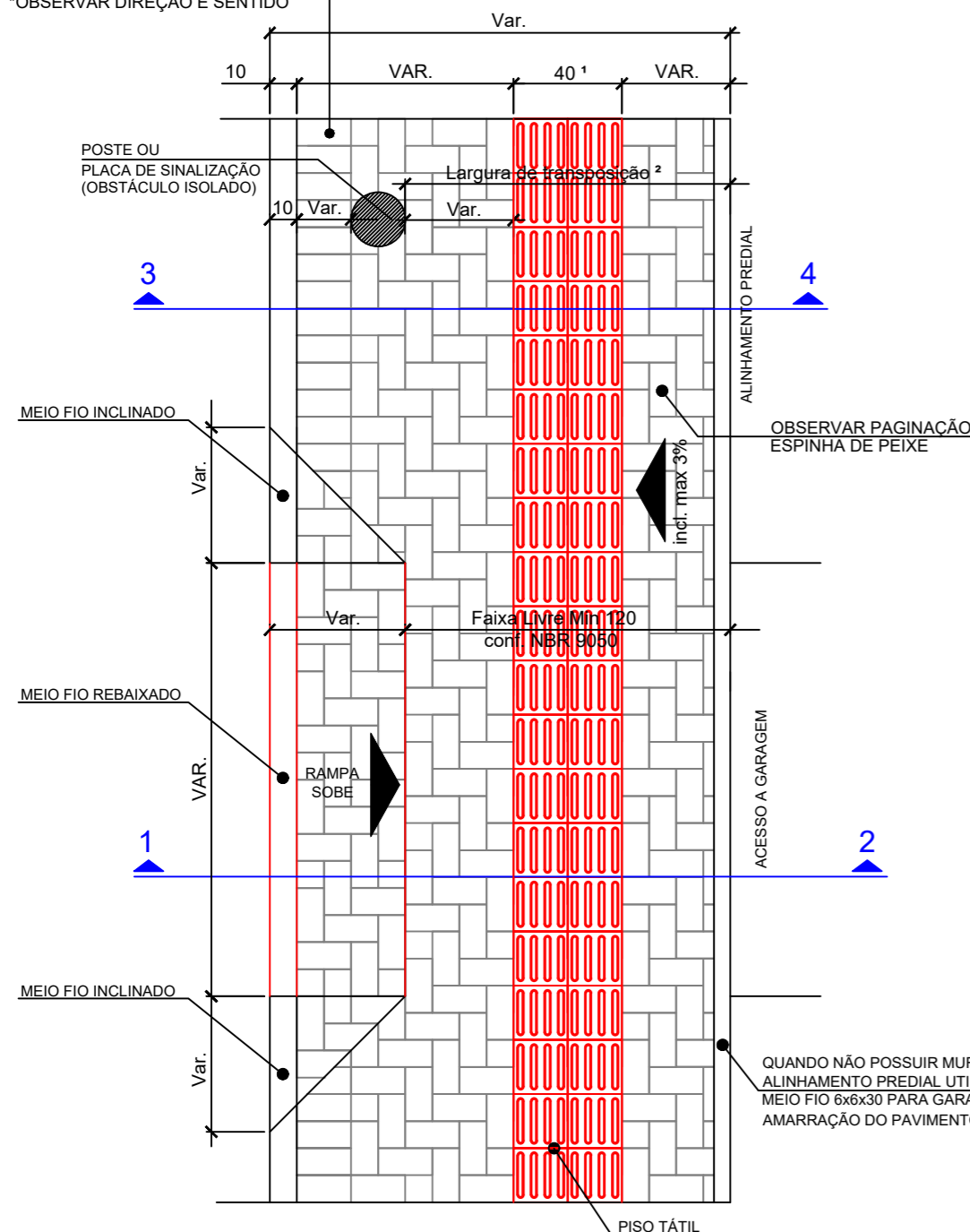
ANGULO ENTRE 90° E 150°



USAR PARA ANGULO ENTRE 90° A 150°
VIDE ANGULO NO PROJETO

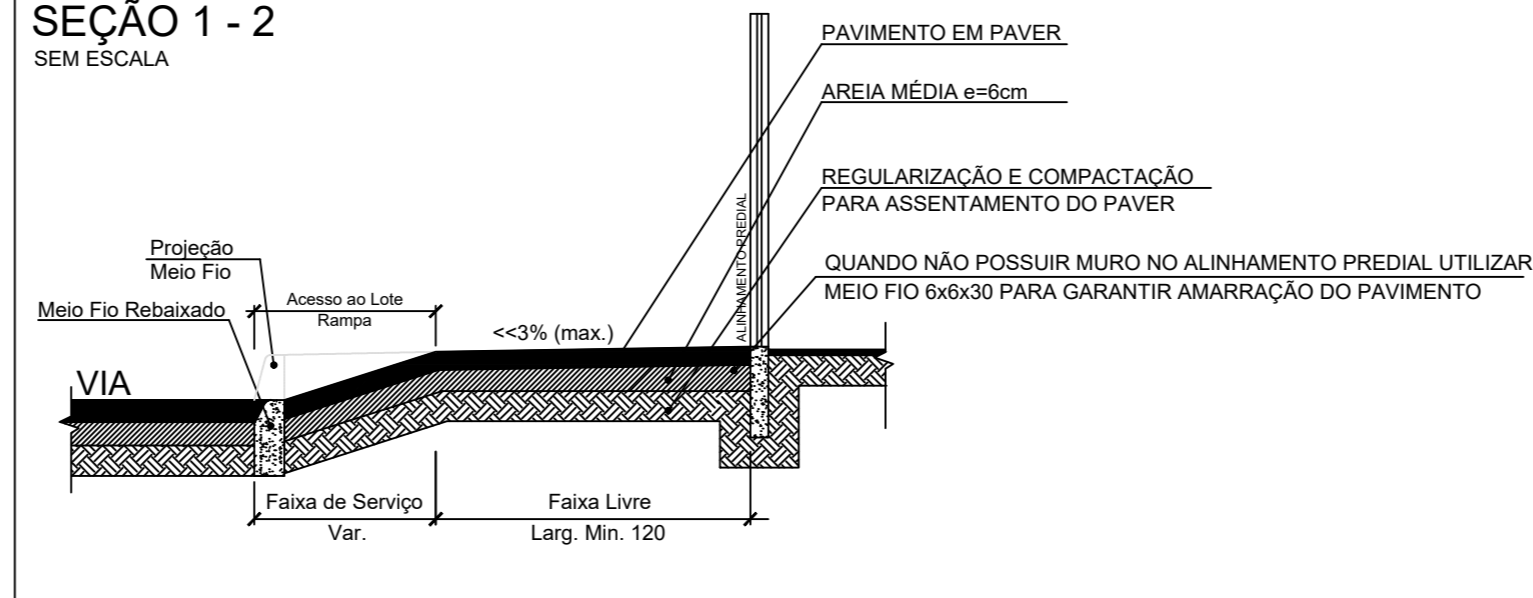
PASSEIO EM PAVER COM RAMPA DE ACESSO DE VEICULOS e PISO TÁTIL DIRECIONAL SEM ESCALA

PEÇA PARA PONTO DE SAÍDA DA PAVIMENTAÇÃO
*OBSERVAR DIREÇÃO E SENTIDO

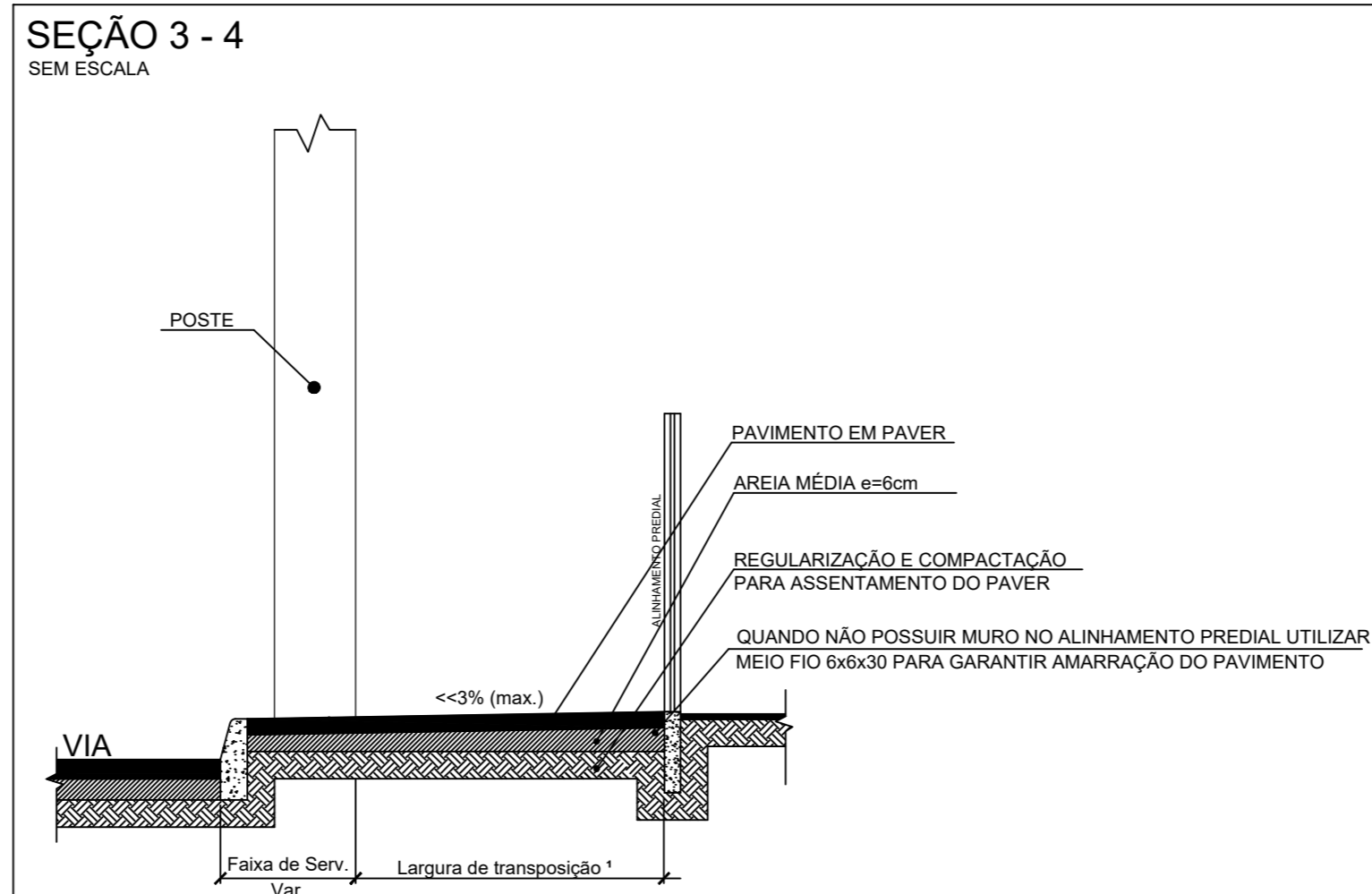


- 1 - O ASSENTAMENTO DO PISO TÁTIL DEVE SER REALIZADO SEMPRE NO MEIO DA FAIXA LIVRE DO PASSEIO.
- 2 - DE ACORDO COM O ITEM 4.3.2 DA NBR 9050, QUANDO EXISTIREM OBSTÁCULOS ISOLADOS COM EXTENSÃO DE ATÉ NO MÁXIMO 40cm A LARGURA DE TRANSPOSIÇÃO DEVE SER DE 80cm. QUANDO O OBSTÁCULO ISOLADO TIVER UMA EXTENSÃO ACIMA DE 40cm, A LARGURA MÍNIMA PARA TRANSPOSIÇÃO DEVERÁ SER DE 90cm.

SEÇÃO 1 - 2 SEM ESCALA



SEÇÃO 3 - 4 SEM ESCALA



- 1 - DE ACORDO COM O ITEM 4.3.2 DA NBR 9050, QUANDO EXISTIREM OBSTÁCULOS ISOLADOS COM EXTENSÃO DE ATÉ NO MÁXIMO 40cm A LARGURA DE TRANSPOSIÇÃO DEVE SER DE 80cm. QUANDO O OBSTÁCULO ISOLADO TIVER UMA EXTENSÃO ACIMA DE 40cm, A LARGURA MÍNIMA PARA TRANSPOSIÇÃO DEVERÁ SER DE 90cm.

NOTAS:

- A PREFEITURA SE RESPONSABILIZA PELA APROVAÇÃO DO PROJETO COM EMISSÃO DO ALVARÁ E APRESENTAÇÃO DA DISPENSA OU LICENÇA AMBIENTAL PARA CADA PROJETO.
- HAVENDO NECESSIDADE DE SUPRESSÃO DE VEGETAÇÃO A PREFEITURA SE RESPONSABILIZA PELA APRESENTAÇÃO DOS DOCUMENTOS NECESSÁRIOS PARA PERMISSÃO DE CORTE.
- SOLICITAR O ARQUIVO DIGITAL PARA LOCAÇÃO DA OBRA COM ESTAÇÃO TOTAL.

CARIMBOS E APROVAÇÕES:

PROJETO - RESPONSÁVEL TÉCNICO: EXECUÇÃO - RESPONSÁVEL TÉCNICO: ASSINATURA - PROPRIETÁRIO (REPRESENTANTE):

RAFAEL GÜNTHER MÜLLER
Engenheiro Civil - CREA/SC 127855-2

REVISÃO DATA ALTERAÇÕES

PROJETO DE INFRAESTRUTURA URBANA



RUA: XV DE NOVEMBRO, N° 737
CEP: 89160-015 -CENTRO
RIO DO SUL/SC
FONE/FAX: (47) 3531-4242
E-mail: amavi@amavi.org.br
http://www.amavi.org.br

OBRA: PAVIMENTAÇÃO EM LAJOTAS HEXAGONAIS DE CONCRETO, DRENAGEM PLUVIAL, SINALIZAÇÃO VIÁRIA E PAV. DOS PASSEIOS EM PAVER DA RUA SÃO PAULO - TRECHO 02

PROPRIETÁRIO: PREFEITURA MUNICIPAL DE TROMBUDO CENTRAL

ENDEREÇO: RUA SÃO PAULO - TROMBUDO CENTRAL / SC

CONTEÚDO: DETALHE DO PASSEIO
SEÇÃO 1-2 E 3-4 DO PASSEIO
DETALHE MUDANÇA DE DIREÇÃO

DESENHO: FELIPE CORREIA LUCHTENBERG
ÁREA DE PAVIMENTAÇÃO EM LAJOTAS:
1.410,56m²
ÁREA DOS PASSEIOS:
482,81m²
EXTENSÃO DO TRECHO À PAVIMENTAR:
192,00m

ESCALA: INDICADA
DATA: 17/05/2021

FOLHA:

03/08

TODOS OS DIREITOS RESERVADOS. PROIBIDA A REPRODUÇÃO PARCIAL OU TOTAL. DESENHO VÁLIDO SOMENTE ASSINADO PELO RESPONSÁVEL DO PROJETO.