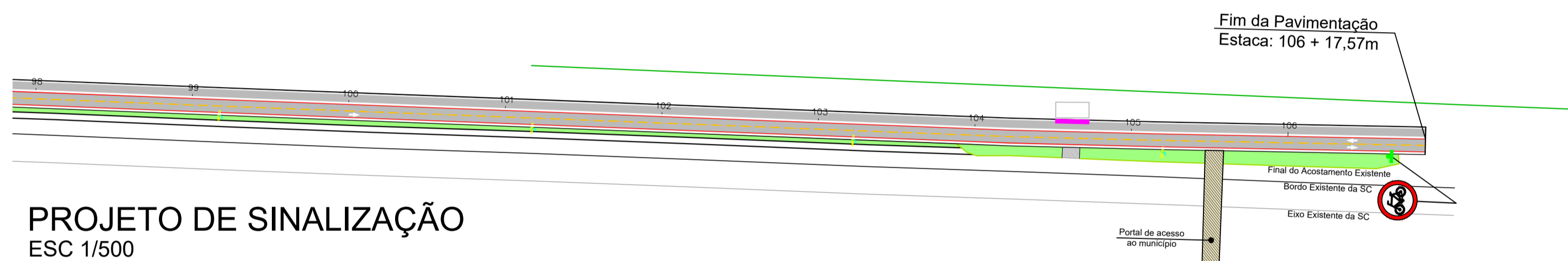
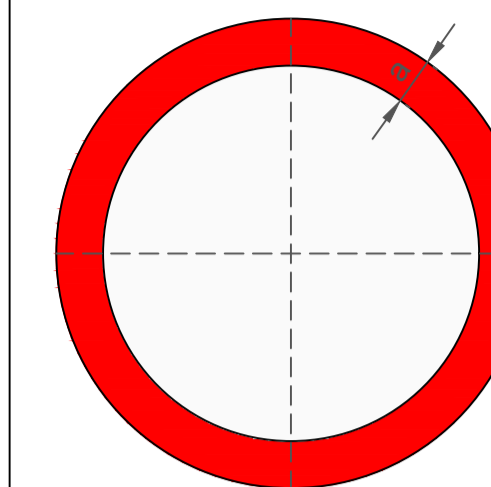


PROJETO DE SINALIZAÇÃO
ESC 1/500



PROJETO DE SINALIZAÇÃO
ESC 1/500

SINAL DE FORMA CIRCULAR



CORES:
Fundo: Branco
Orla e Tarja: Vermelho
Verso: Preto Fosco

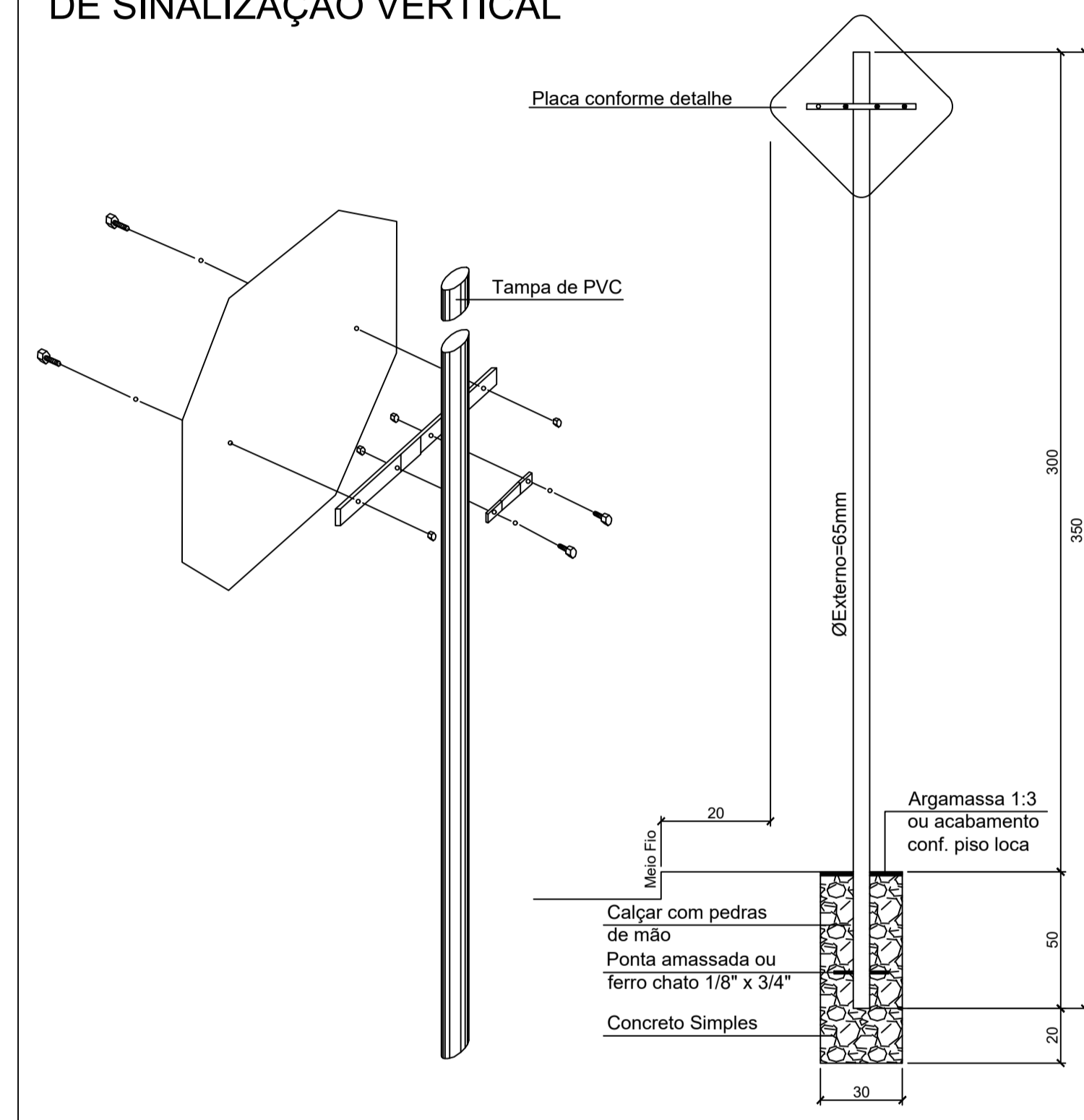
VIA	DIMENSÕES (mm)	
	Sinal	a
URBANA	Ø500	50

LEGENDA:

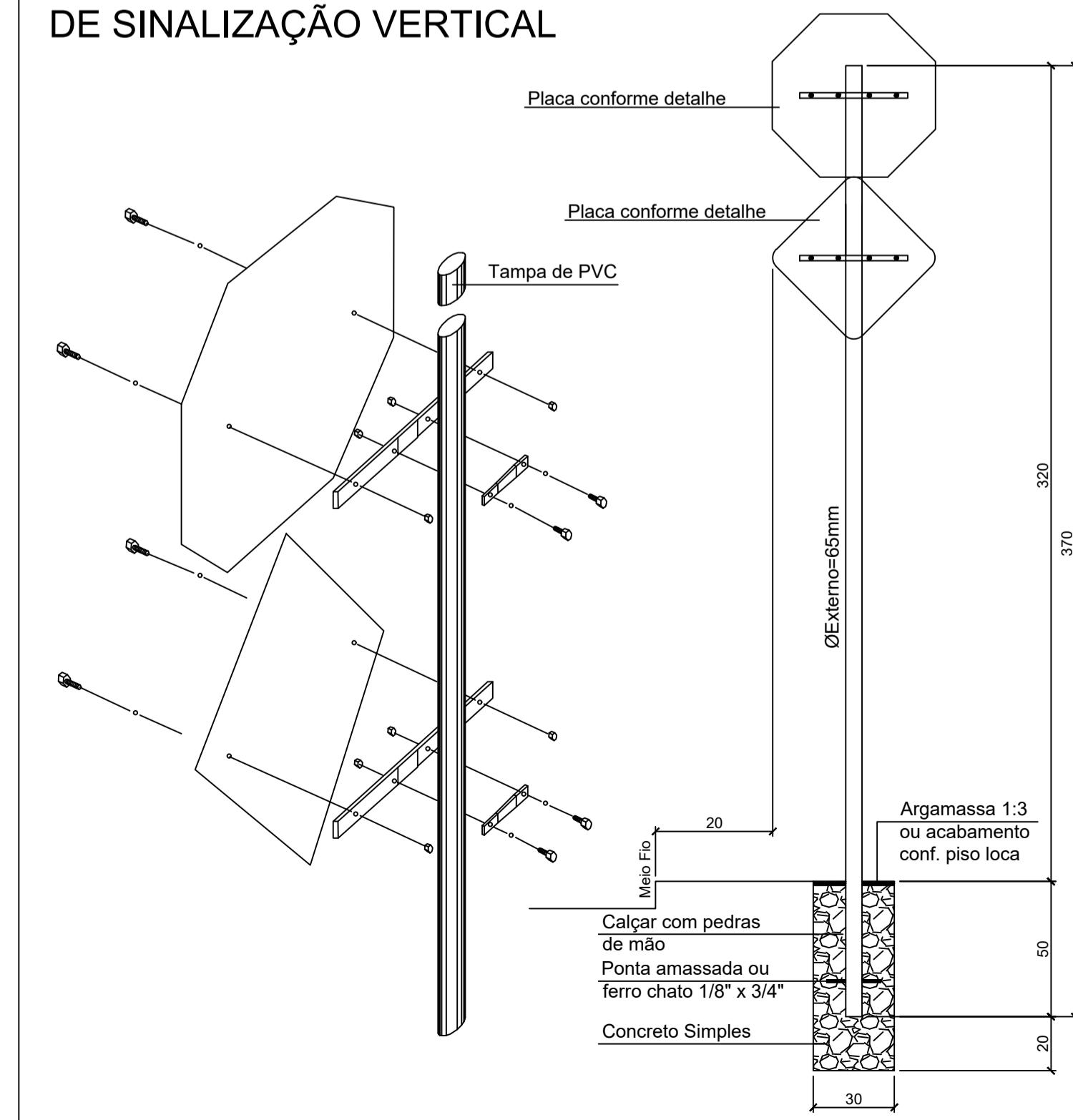
SINALIZAÇÃO CONFORME CONSELHO NACIONAL DE TRÂNSITO (COTRAN) - SINALIZAÇÃO URBANA

	CIRCULAÇÃO EXCLUSIVA DE BICICLETAS	CÓDIGO R-34
	CONJUNTO DE PLACA - PARADA OBRIGATORIA E PASSAGEM SINALIZADA DE CICLISTAS	CÓDIGO R-1 CÓDIGO A-30b
	FAIXA BRANCA CONTÍNUA NA PISTA DE CAMINHADA E=10cm	
	FAIXA BRANCA CONTÍNUA NA CICLOVIA E=20cm	
	FAIXA VERMELHA CONTÍNUA NA CICLOVIA E=10cm	
	FAIXA AMARELA TRACEJADA NA CICLOVIA E=10cm (Traço=1m, Espaço=2m)	
	ÁREA DE PODOTÁTIL ALERTA	

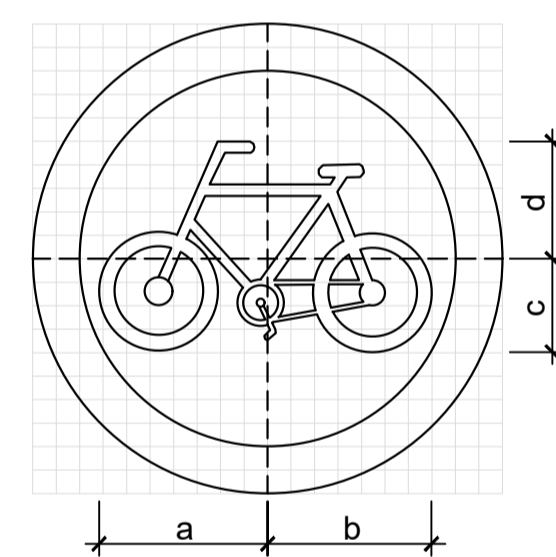
DETALHE DE IMPLANTAÇÃO DA PLACA DE SINALIZAÇÃO VERTICAL



DETALHE DE IMPLANTAÇÃO DO GRUPO DE PLACAS DE SINALIZAÇÃO VERTICAL



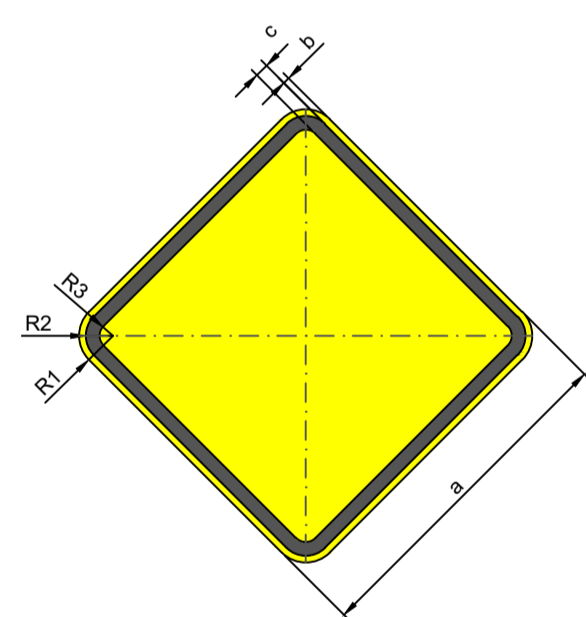
R-34 CIRCULAÇÃO EXCLUSIVA DE BICICLETAS



CORES:
Fundo: Branco
Orla: Vermelho
Símbolo: Preto
Verso: Preto Fosco

VIA	DIMENSÕES (mm)					
	Sinal	Malha	a	b	c	d
URBANA	Ø500	25 x 25	179	175	100	125

SINAIS DE FORMA QUADRADA




CORES:
Fundo: Amarelo
Orla Externa: Amarelo
Orla Interna: Preto
Verso: Preto Fosco

OBS.: MEDIDAS RECOMENDADAS MEDIDAS EM MILÍMETROS

VIA	LADO MÍNIMO (a)	ORLA EXTERNA MÍNIMA (b)	ORLA INTERNA MÍNIMA (c)	RAIO DA BORDA (R1)	RAIO DA ORLA EXTERNA (R2)	RAIO DA ORLA INTERNA (R3)
Urbana	450	09	18	45	36	18

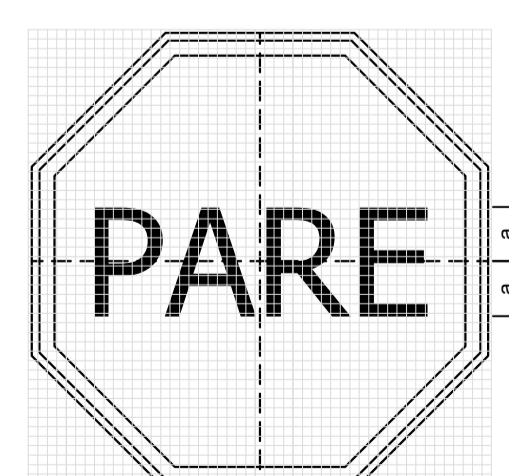
SINAL DE FORMA OCTOGONAL



CORES:
Fundo: Vermelho Refletivo
Orla Interna: Branco Refletivo
Orla Externa: Vermelho Refletivo
Verso: Preto Fosco

VIA	DIMENSÕES (mm)			
	Lado	a	b	α
URBANA	250	10	20	135°

PARADA OBRIGATORIA

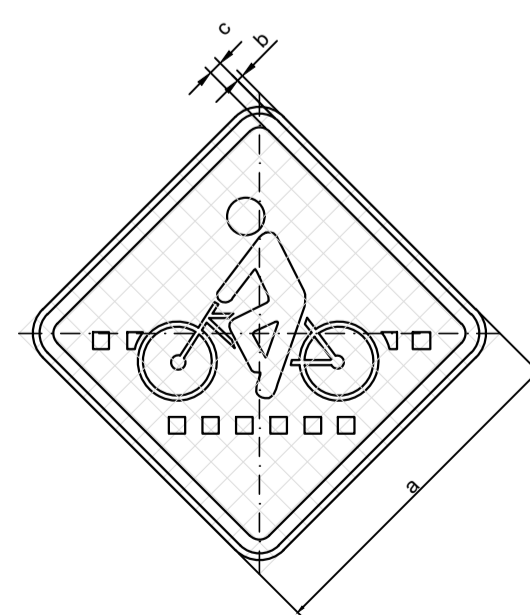


CORES:
Fundo: Vermelho Refletivo
Orla Interna: Branco Refletivo
Orla Externa: Vermelho Refletivo
Letras: Branco Refletivo
Verso: Preto Fosco

LETRAS:
Série D ou E, texto centralizado

VIA	DIMENSÕES (mm)		
	Lado	Malha	a
URBANA	250	12,50 x 12,50	72

PASSAGEM SINALIZADA DE CICLISTAS



CORES:
Fundo: Amarelo
Orla Externa: Amarelo
Orla Interna: Preto
Símbolo: Preto
Verso: Preto Fosco

OBS.: MEDIDAS RECOMENDADAS MEDIDAS EM MILÍMETROS

VIA	MALHA	LADO MÍNIMO (a)	ORLA EXTERNA MÍNIMA (b)	ORLA INTERNA MÍNIMA (c)
Urbana	30	450	09	18

-SOLICITAR O ARQUIVO DIGITAL PARA LOCAÇÃO DA OBRA COM ESTAÇÃO TOTAL.

CARIMBOS E APROVAÇÕES:

PROJETO - RESPONSÁVEL TÉCNICO: EXECUÇÃO - RESPONSÁVEL TÉCNICO: ASSINATURA - PROPRIETÁRIO (REPRESENTANTE):

RAFAEL GÜNTHER MÜLLER
Engenheiro Civil - CREA/SC 127855-2

REVISÃO DATA ALTERAÇÕES

PROJETO DE INFRAESTRUTURA URBANA



RUA: XV DE NOVEMBRO, N° 737
CEP: 89160-015 -CENTRO
RIO DO SUL/SC
FONE/FAX: (47) 3531-4242
E-mail: amavi@amavi.org.br
http://www.amavi.org.br

OBRA: PAVIMENTAÇÃO ASFÁLTICA, DRENAGEM PLUVIAL E SINALIZAÇÃO VIÁRIA DA CICLOVIA NA AVENIDA ARTHUR MÜLLER - TRECHO 02

PROPRIETÁRIO: PREFEITURA MUNICIPAL DE TROMBUDO CENTRAL

ENDEREÇO: AVENIDA ARTHUR MÜLLER - TROMBUDO CENTRAL / SC

CONTEÚDO: PROJETO DE SINALIZAÇÃO VIÁRIA
DETALHE DAS PLACAS DE SINALIZAÇÃO
DETALHE DE IMPLANTAÇÃO DAS PLACAS

DESENHO: FELIPE C. LUCHTENBERG
ÁREA DE PAVIMENTAÇÃO ASFÁLTICA: 4.677,47m²
EXTENSÃO DO TRECHO À PAVIMENTAR: 1.347,57m
ESCALA: INDICADA
DATA: 12/02/2019

FOLHA:

06/06

TODOS OS DIREITOS RESERVADOS. PROIBIDA A REPRODUÇÃO PARCIAL OU TOTAL. DESENHO VÁLIDO SOMENTE ASSINADO PELO RESPONSÁVEL DO PROJETO.