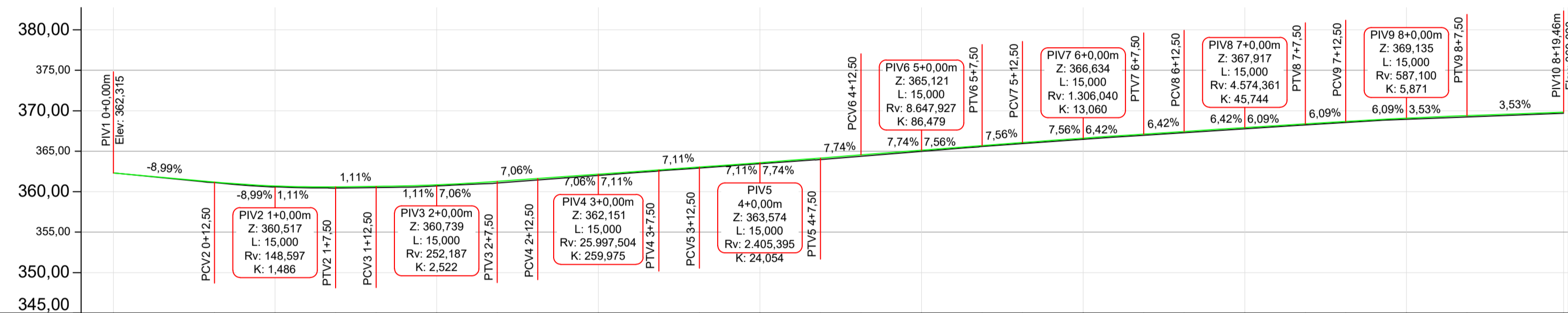
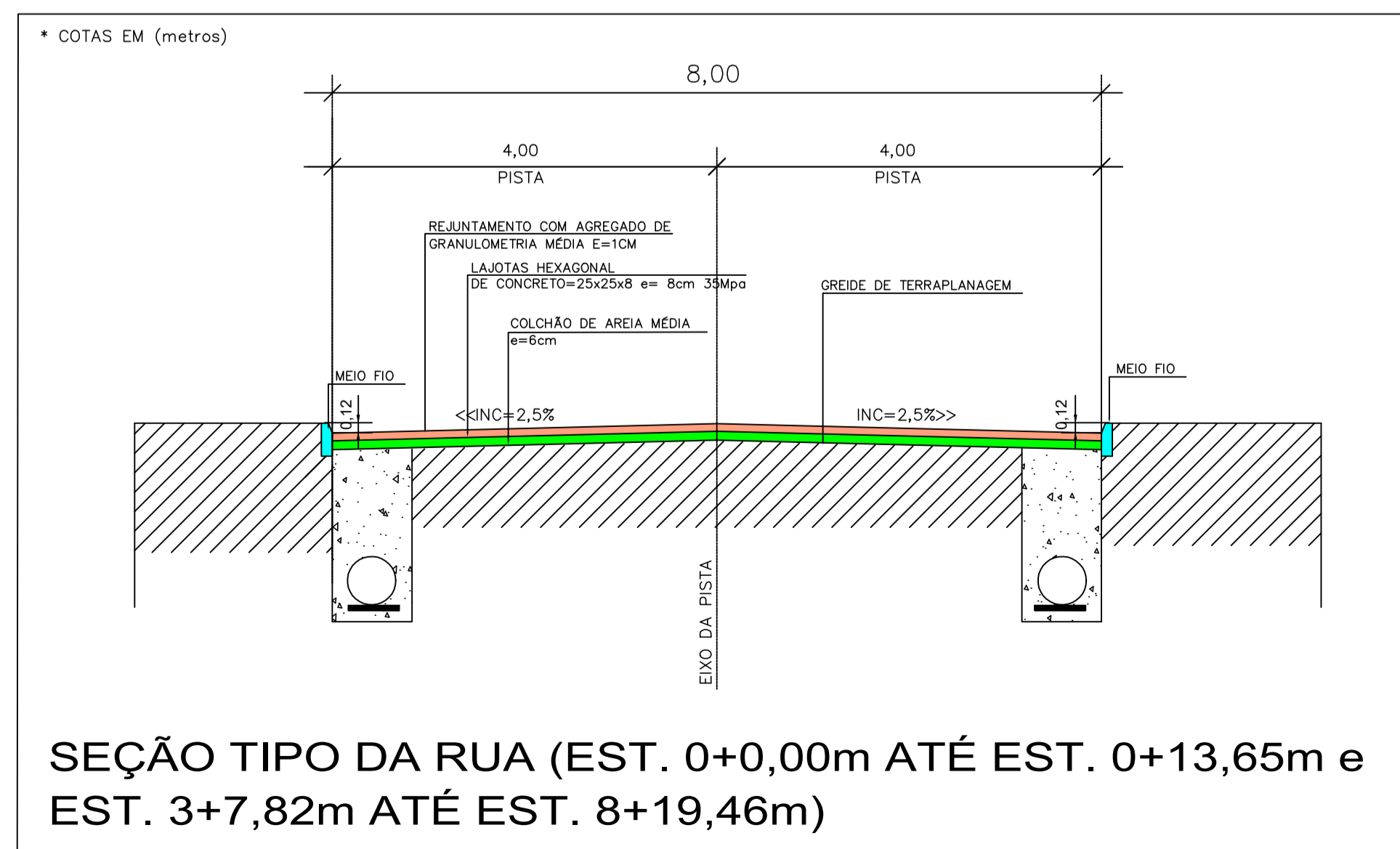

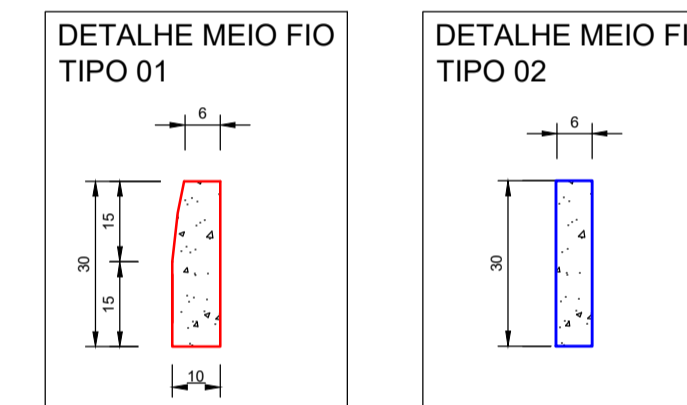


PROJETO GEOMÉTRICO
ESC 1/500



Estaqueamento	0+0,00m	0+12,50m	1+0,00m	1+7,50m	1+12,50m	2+0,00m	2+7,50m	2+12,50m	3+0,00m	3+7,50m	3+12,50m	4+0,00m	4+7,50m	5+0,00m	5+7,50m	6+0,00m	6+7,50m	7+0,00m	7+7,50m	8+0,00m	8+7,50m	8+19,46m	9+0,00m					
Distância	0,00m	12,50m	20,00m	27,50m	32,50m	40,00m	47,50m	52,50m	60,00m	67,50m	72,50m	80,00m	87,50m	92,50m	100,00m	107,50m	112,50m	120,00m	127,50m	132,50m	140,00m	147,50m	152,50m	160,00m	167,50m	170,46m	180,00m	
Cota do Terreno	362,314	361,120	360,588	360,420	360,501	360,710	361,079	361,452	362,011	362,684	362,916	363,444	363,970	364,375	364,975	365,544	365,944	366,471	366,981	367,289	367,766	368,241	368,549	368,945	369,400	369,227	369,683	369,823
Cota de Projeto	362,315	361,191	360,707	360,601	360,656	360,851	361,269	361,621	362,152	362,894	363,040	363,585	364,154	364,541	365,118	365,689	366,067	366,613	367,115	367,436	367,911	368,374	368,679	369,087	369,400	369,227	369,683	369,823
Cota Vermelha	0,000	0,071	0,118	0,180	0,155	0,141	0,189	0,169	0,141	0,115	0,124	0,141	0,134	0,123	0,097	0,123	0,142	0,155	0,147	0,146	0,133	0,129	0,143	0,173	0,140	0,140	0,140	

Perfil Longitudinal
Escala: 1/500



SEÇÃO TIPO DA RUA (EST. 0+0,00m ATÉ EST. 0+13,65m e EST. 3+7,82m ATÉ EST. 8+19,46m)

- NOTAS:**
- A PREFEITURA SE RESPONSABILIZA PELA APROVAÇÃO DO PROJETO COM EMISSÃO DO ALVARÁ E APRESENTAÇÃO DA DISPENSA OU LICENÇA AMBIENTAL PARA CADA PROJETO.
 - HAVENDO NECESSIDADE DE SUPRESSÃO DE VEGETAÇÃO A PREFEITURA SE RESPONSABILIZA PELA APRESENTAÇÃO DOS DOCUMENTOS NECESSÁRIOS PARA PERMISSÃO DE CORTE.
 - SOLICITAR O ARQUIVO DIGITAL PARA LOCAÇÃO DA OBRA COM ESTAÇÃO TOTAL.

CARIMBOS E APROVAÇÕES:

PROJETO - RESPONSÁVEL TÉCNICO:	EXECUÇÃO - RESPONSÁVEL TÉCNICO:	ASSINATURA - PROPRIETÁRIO (REPRESENTANTE):
RAFAEL GÜNTHER MÜLLER Engenheiro Civil - CREA/SC 127855-2		

REVISÃO	DATA	ALTERAÇÕES

PROJETO DE INFRAESTRUTURA URBANA


 RUA: XV DE NOVEMBRO, N° 737
 CEP: 89160-015 - CENTRO
 RIO DO SUL/SC
 FONE/FAX: (47) 3531-4242
 E-mail: amavi@amavi.org.br
 http://www.amavi.org.br

OBRA: PAVIMENTAÇÃO EM LAJOTAS HEXAGONAIS DE CONCRETO, DRENAGEM PLUVIAL E SINALIZAÇÃO VIÁRIA DA RUA BRACATINGA 02-A

PROPRIETÁRIO: PREFEITURA MUNICIPAL DE TROMBUDO CENTRAL

ENDEREÇO: RUA BRACATINGA 02-A - TROMBUDO CENTRAL

CONTEÚDO: PROJETO GEOMÉTRICO, PERFIL LONGITUDINAL, DETALHE MEIO FIO TIPO 1 E 2, DETALHE EXPLICATIVO DO PERFIL LONGITUDINAL, SEÇÃO TIPO DA RUA

DESENHO: VINICIUS BRIGNOLI DE SOUZA
 ÁREA DE PAVIMENTAÇÃO: 1.376,67m²
 EXTENSÃO DO TRECHO A PAVIMENTAR: 179,46m
 ESCALA: INDICADA
 DATA: 23/11/2021

FOLHA: 02/07

TODOS OS DIREITOS RESERVADOS. PROIBIDA A REPRODUÇÃO PARCIAL OU TOTAL. DESENHO VÁLIDO SOMENTE ASSINADO PELO RESPONSÁVEL DO PROJETO.