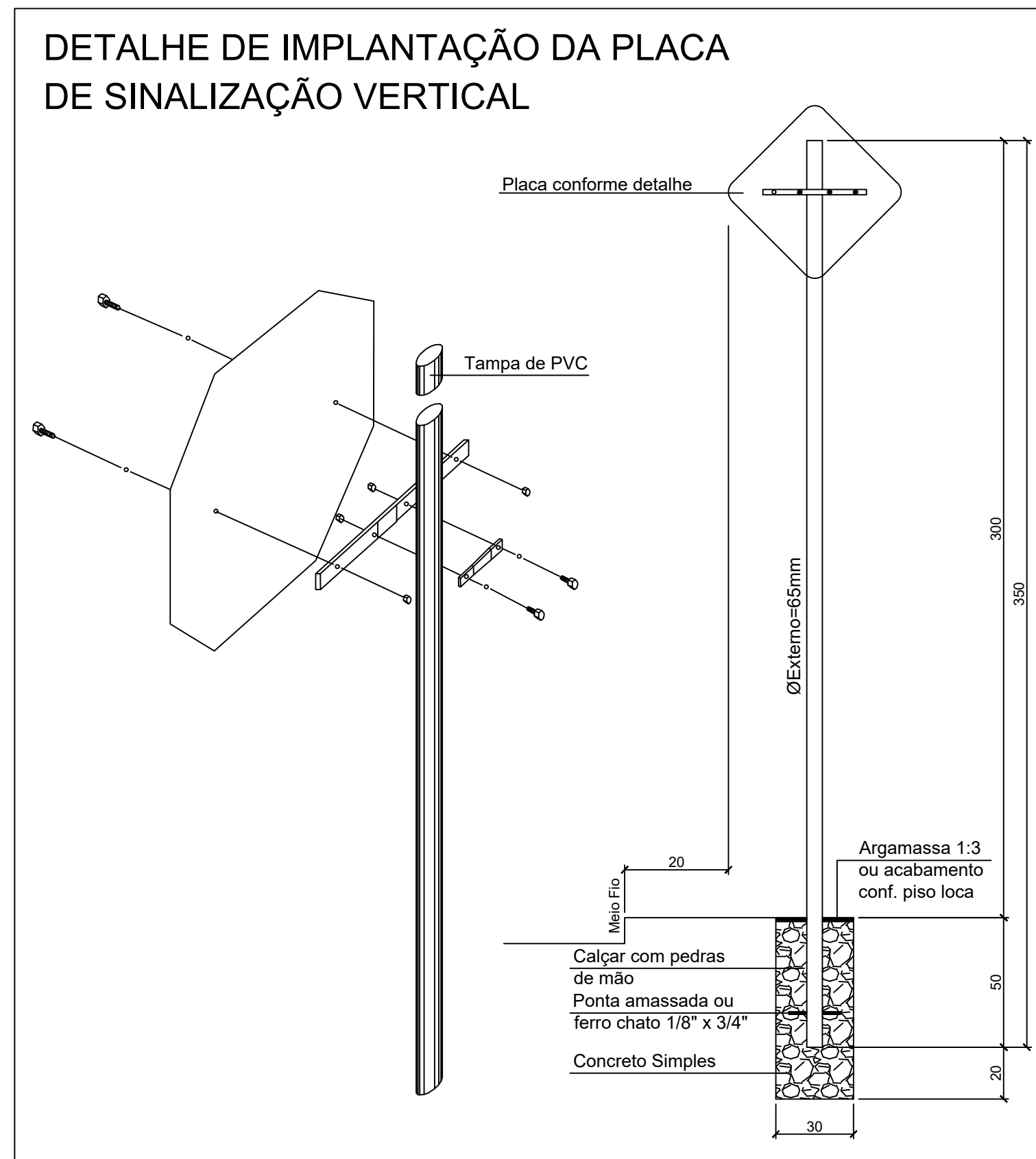
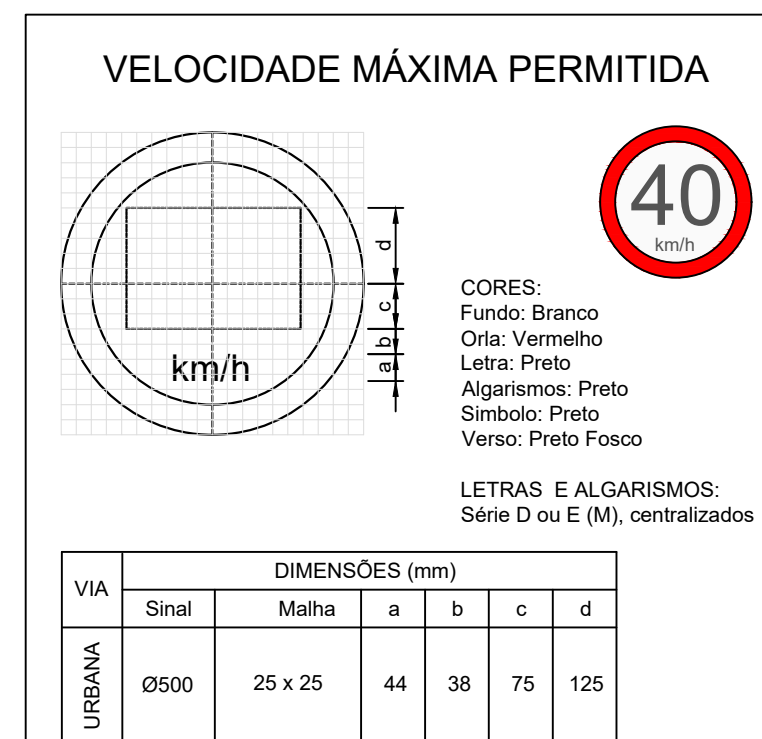
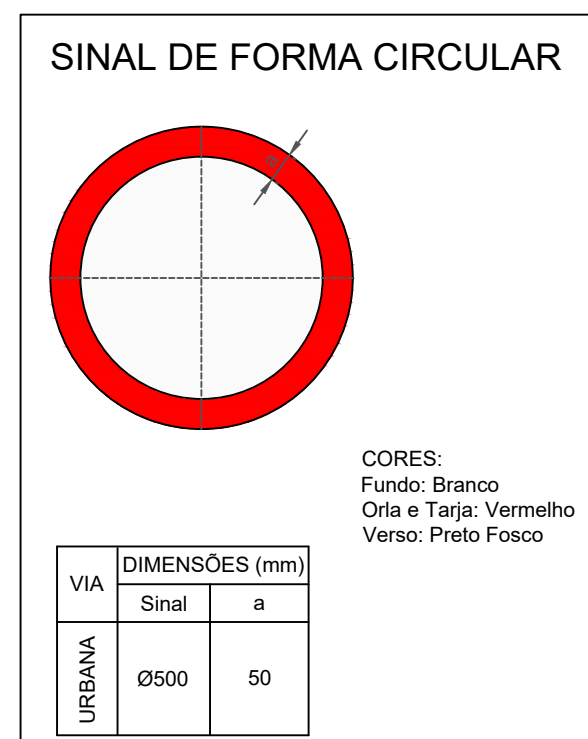
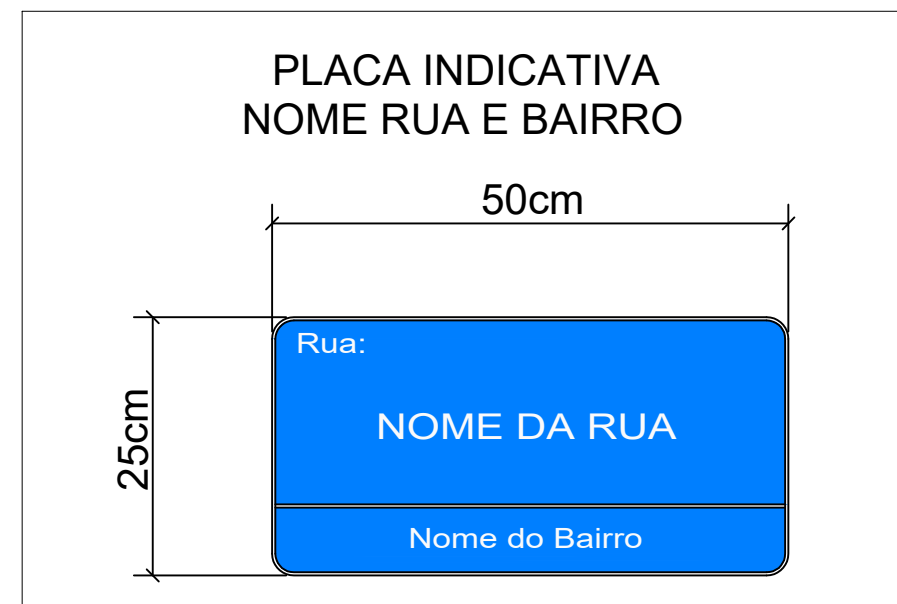


**LEGENDA:**

SINALIZAÇÃO CONFORME CONSELHO NACIONAL DE TRÂNSITO (COTRAN) - SINALIZAÇÃO URBANA

|  |                                       |             |
|--|---------------------------------------|-------------|
|  | VELOCIDADE MÁXIMA PERMITIDA - 40 Km/h | CÓDIGO R-19 |
|  | NOME DA RUA E BAIRRO                  |             |

**PROJETO SINALIZAÇÃO**  
ESC 1/500



**NOTAS:**

- A PREFEITURA SE RESPONSABILIZA PELA APROVAÇÃO DO PROJETO COM EMISSÃO DO ALVARÁ E APRESENTAÇÃO DA DISPENSA OU LICENÇA AMBIENTAL PARA CADA PROJETO.
- HAVENDO NECESSIDADE DE SUPRESSÃO DE VEGETAÇÃO A PREFEITURA SE RESPONSABILIZA PELA APRESENTAÇÃO DOS DOCUMENTOS NECESSÁRIOS PARA PERMISSÃO DE CORTE.
- SOLICITAR O ARQUIVO DIGITAL PARA LOCAÇÃO DA OBRA COM ESTAÇÃO TOTAL.

**CARIMBOS E APROVAÇÕES:**

|  |                                 |  |
|--|---------------------------------|--|
| PROJETO - RESPONSÁVEL TÉCNICO:                               | EXECUÇÃO - RESPONSÁVEL TÉCNICO: | ASSINATURA - PROPRIETÁRIO (REPRESENTANTE): |
| RAFAEL GÜNTHER MÜLLER<br>Engenheiro Civil - CREA/SC 127855-2 |                                 |  |
| REVISÃO  | DATA                            | ALTERAÇÕES                                 |
|  |                                 |  |

**PROJETO DE INFRAESTRUTURA URBANA**

RUA: XV DE NOVEMBRO, N° 737  
CEP: 89160-015 -CENTRO  
RIO DO SUL/SC  
FONE/FAX: (47) 3531-4242  
E-mail: amavi@amavi.org.br  
http://www.amavi.org.br

OBRA: PAVIMENTAÇÃO EM LAJOTAS HEXAGONAIS DE CONCRETO, DRENAGEM PLUVIAL E SINALIZAÇÃO VIÁRIA DA RUA BRACATINGA 02-A

PROPRIETÁRIO: PREFEITURA MUNICIPAL DE TROMBUDO CENTRAL

ENDEREÇO: RUA BRACATINGA 02-A - TROMBUDO CENTRAL

CONTEÚDO: PROJETO DE SINALIZAÇÃO VIÁRIA  
DETALHE DE IMPLANTAÇÃO DAS PLACAS  
DETALHE DAS PLACAS DE SINALIZAÇÃO

DESENHO: VINICIUS BRIGNOLI DE SOUZA  
ÁREA DE PAVIMENTAÇÃO: 1.376,67m²  
EXTENSÃO DO TRECHO A PAVIMENTAR: 179,46m

ESCALA: INDICADA  
DATA: 23/11/2021

FOLHA: 07/07