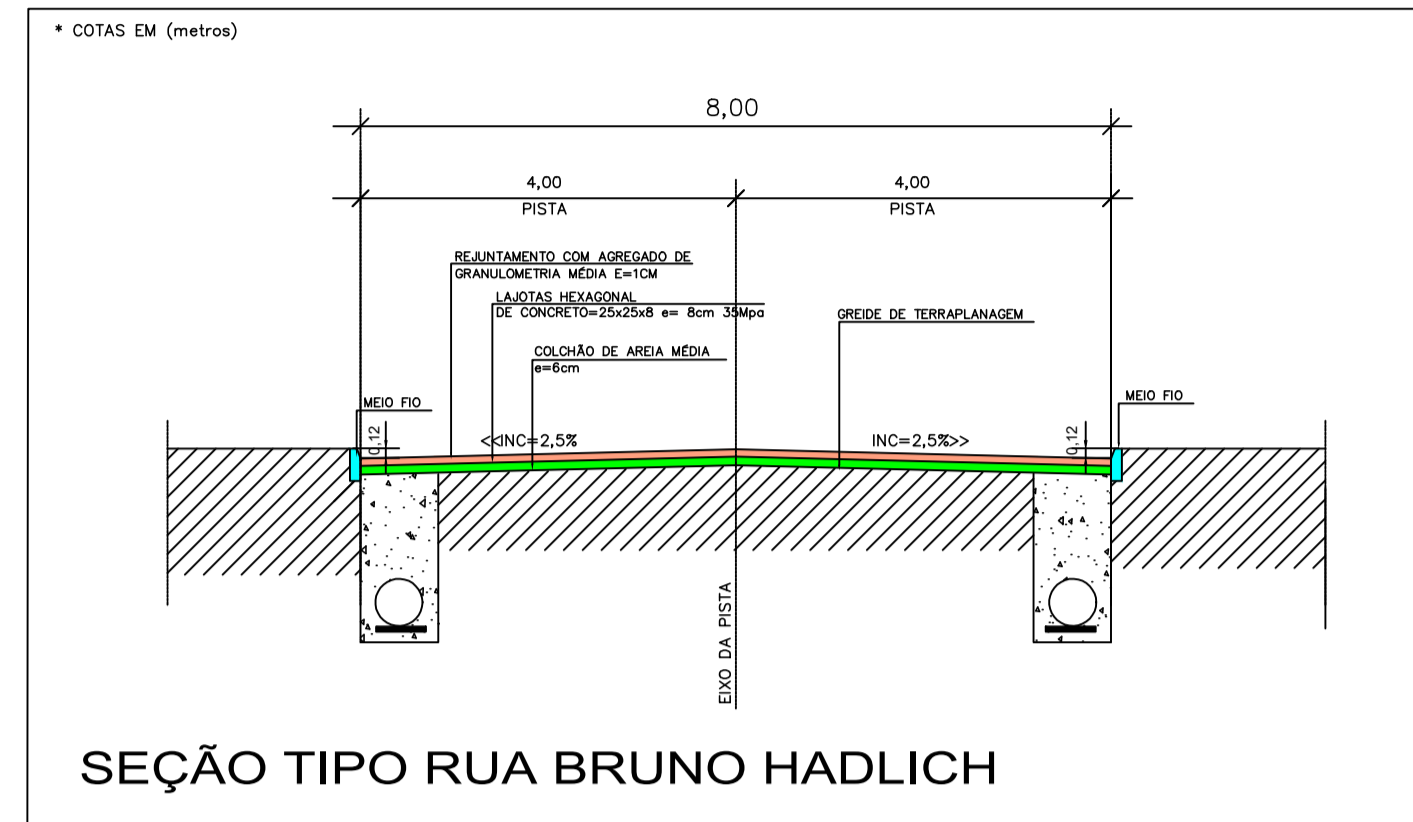
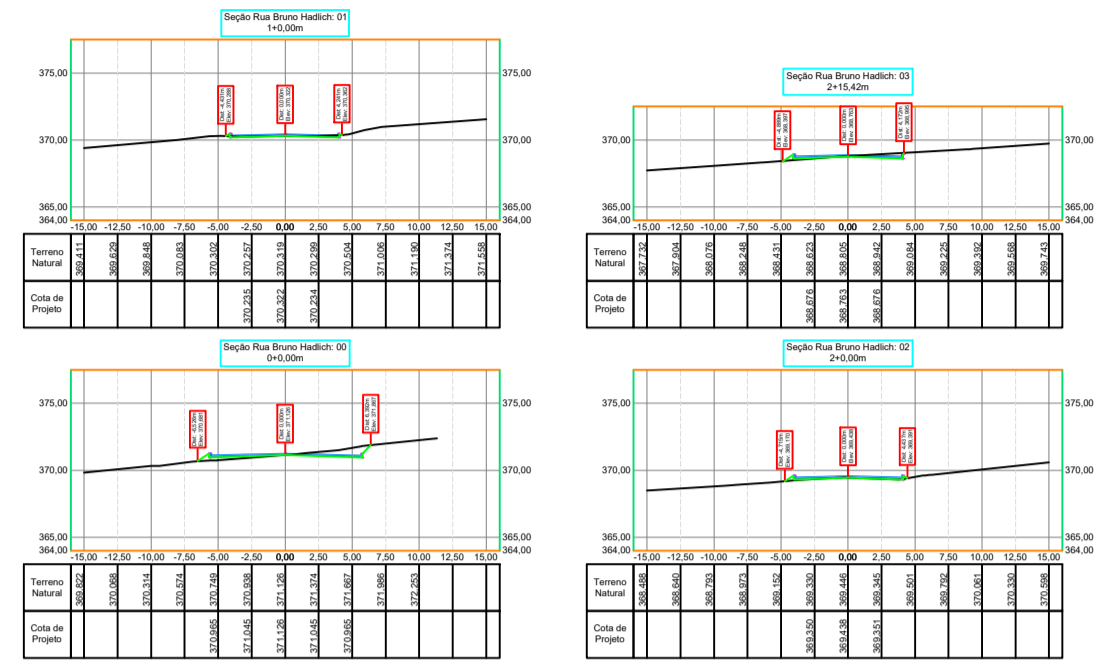
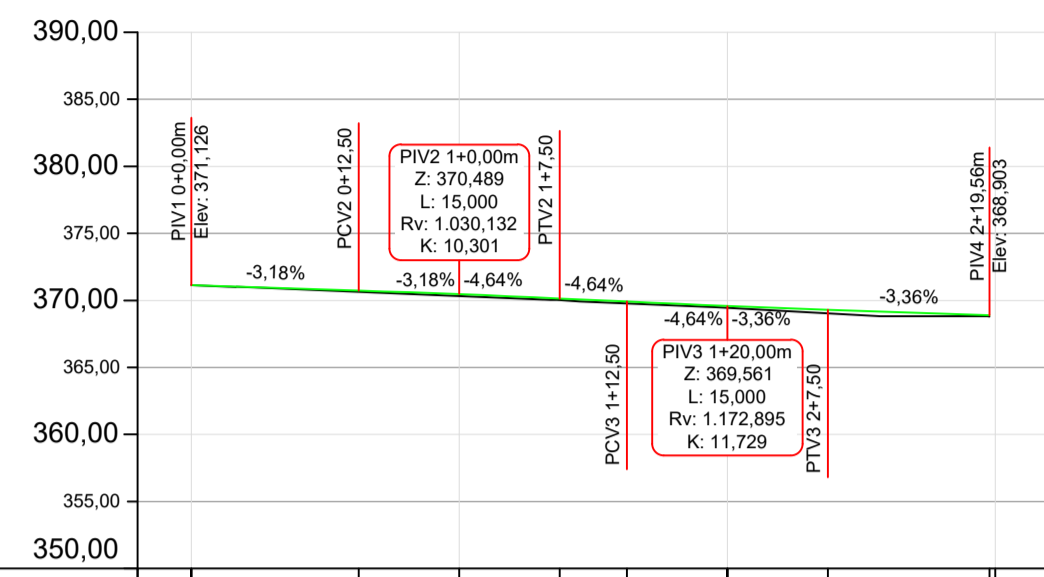


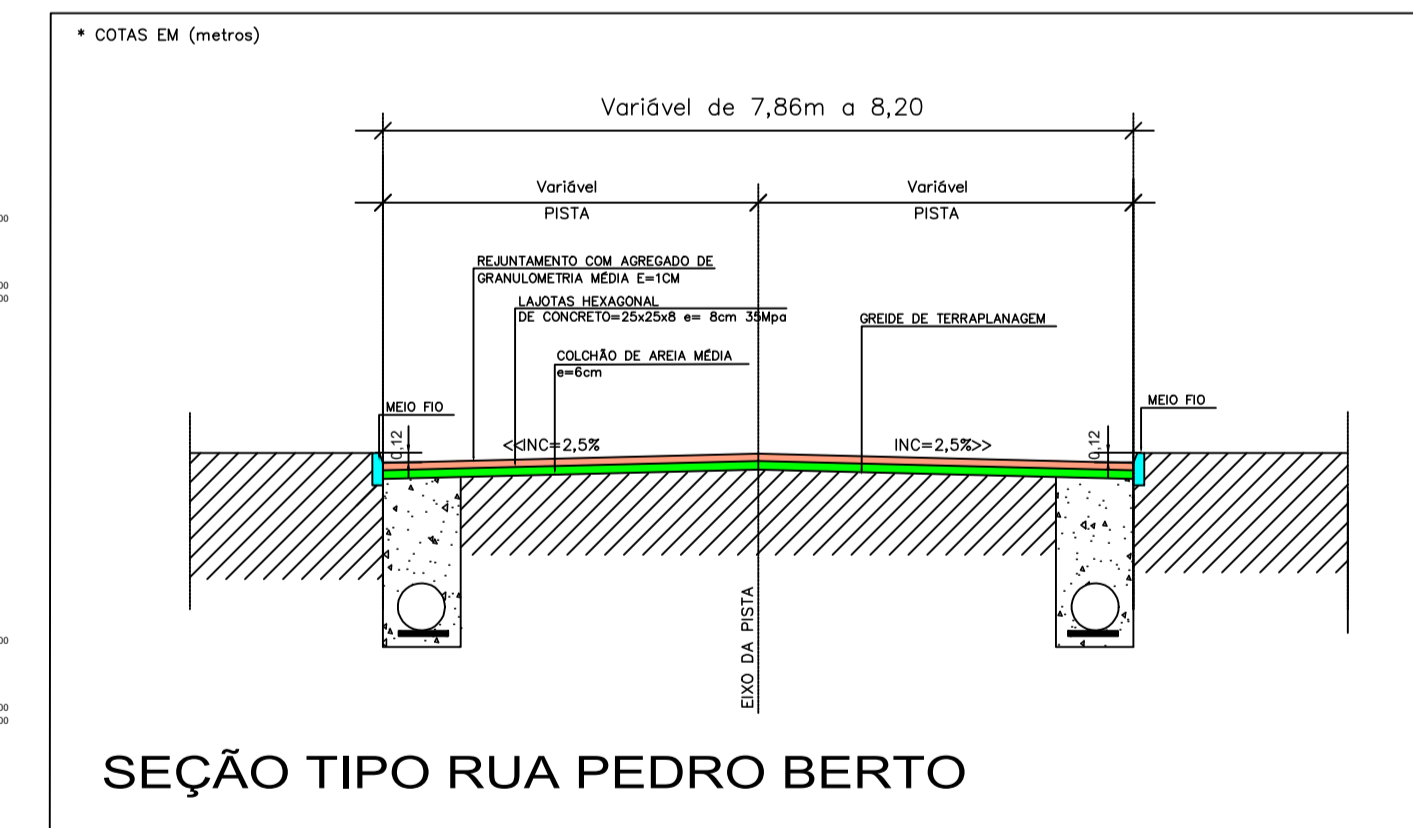
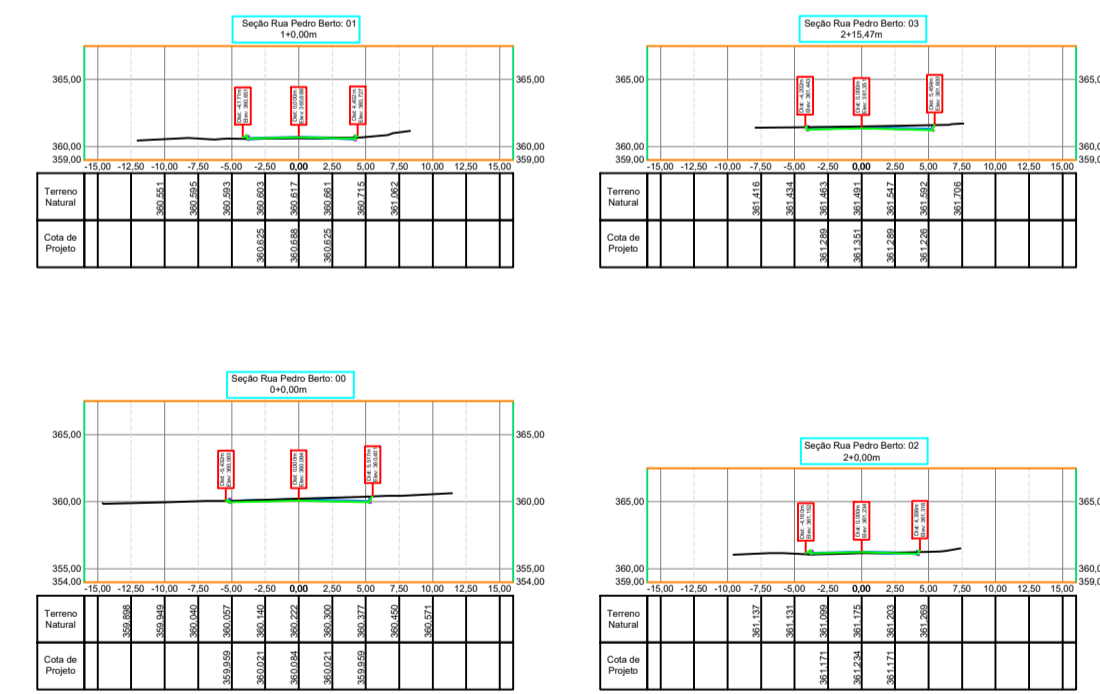
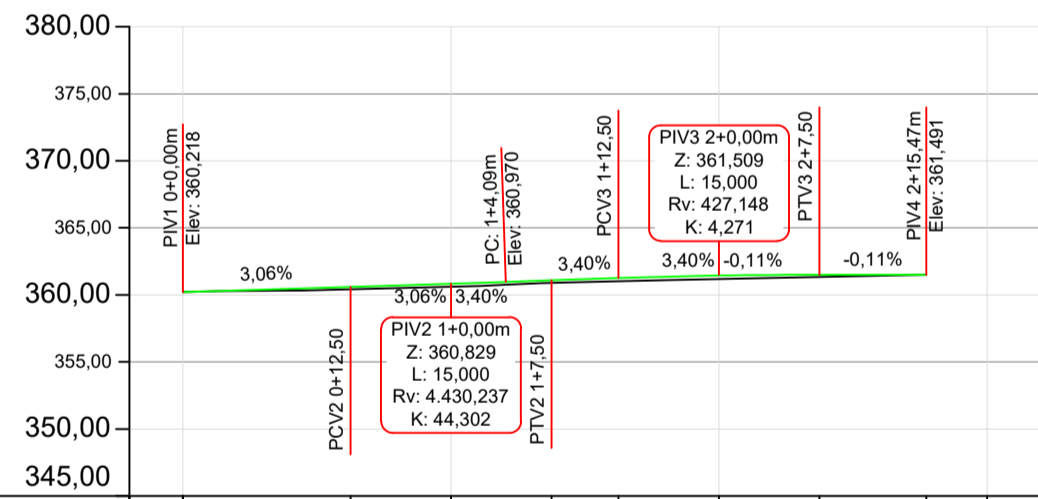
Estação	Área de Corte	Área de Terra	Volume de Corte	Volume de Terra	Volume de Material
0+00	0,00	0,00	0,00	0,00	0,00
0+12,50	0,00	0,00	0,00	0,00	0,00
0+20,00	0,00	0,00	0,00	0,00	0,00
0+27,50	0,00	0,00	0,00	0,00	0,00
0+32,50	0,00	0,00	0,00	0,00	0,00
0+40,00	0,00	0,00	0,00	0,00	0,00
0+47,50	0,00	0,00	0,00	0,00	0,00
0+59,56	0,00	0,00	0,00	0,00	0,00
0+60,00	0,00	0,00	0,00	0,00	0,00



Estaqueamento	Distância	Cota do Terreno	Cota de Projeto	Cota Vermelha
0+0,00m	0,00m	371,126	371,126	0,000
0+12,50m	12,50m	370,637	370,726	0,091
0+20,00m	20,00m	370,319	370,461	0,142
0+27,50m	27,50m	370,023	370,141	0,118
0+32,50m	32,50m	369,772	369,909	0,137
0+40,00m	40,00m	369,546	369,585	0,139
0+47,50m	47,50m	369,037	369,309	0,271
0+59,56m	59,56m	368,905	368,903	0,098
0+60,00m	60,00m	368,903	368,903	0,000

Perfil Longitudinal Rua Bruno Hadlich  
Escala: 1/750

Estação	Área de Corte	Área de Terra	Volume de Corte	Volume de Terra	Volume de Material
0+00	0,00	0,00	0,00	0,00	0,00
0+12,50	0,00	0,00	0,00	0,00	0,00
0+20,00	0,00	0,00	0,00	0,00	0,00
0+27,50	0,00	0,00	0,00	0,00	0,00
0+32,50	0,00	0,00	0,00	0,00	0,00
0+40,00	0,00	0,00	0,00	0,00	0,00
0+47,50	0,00	0,00	0,00	0,00	0,00
0+55,47	0,00	0,00	0,00	0,00	0,00
0+60,00	0,00	0,00	0,00	0,00	0,00



Estaqueamento	Distância	Cota do Terreno	Cota de Projeto	Cota Vermelha
0+0,00m	0,00m	360,218	360,218	0,000
0+12,50m	12,50m	360,429	360,600	0,171
0+20,00m	20,00m	360,617	360,636	0,219
0+27,50m	27,50m	360,905	361,094	0,189
0+32,50m	32,50m	361,015	361,254	0,239
0+40,00m	40,00m	361,175	361,143	-0,032
0+47,50m	47,50m	361,329	361,500	0,171
0+55,47m	55,47m	361,461	361,461	0,000
0+60,00m	60,00m	361,461	361,461	0,000

Perfil Longitudinal Rua Pedro Berto Escala: 1/750

CARIMBOS/APROVAÇÕES:	

ALTERAÇÕES / REVISÕES	DATA



PROPRIETÁRIO: PREF. MUNICIPAL DE TROMBUDO CENTRAL	CPF/CNPJ: 83.102.731/0001-75
OBRA: PAVIMENTAÇÃO EM LAJOTAS DE CONCRETO DAS RUAS CANADA, BRUNO HADLICH E PEDRO BERTO	
ENDEREÇO: RUAS CANADA, BRUNO HADLICH E PEDRO BERTO - BAIRRO LORENAL - TROMBUDO CENTRAL/SC	
DESCRIÇÃO: PROJETO PREVENTIVO LEGENDAS	ESCALA: INDICADA DATA: FEVEREIRO DE 2022 ÁREA TOTAL: 2.232,29 m <sup>2</sup> TIPO: LAJOTAS DE CONCRETO DESENHO: WD
PRANCHA: <b>PAV.</b> 04/04	REF.: D.E. 1075
PROJETO/EXECUÇÃO - RESPONSÁVEL TÉCNICO:  WAGNER DALPIAZ CREA/SC: 118905-4	PROPRIETÁRIO:  PREF. MUNICIPAL DE TROMBUDO CENTRAL 83.102.731/0001-75