Seção: 03
16+0,00m

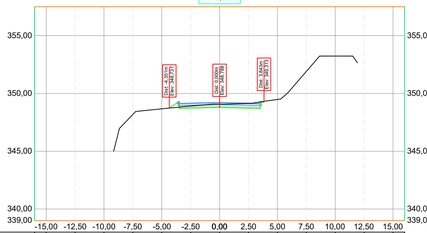

Terreno Natural					348,182	348,669	348,911	349,070	349,140	349,478	351,903	353,238		
Cota de Projeto						348,726	348,788	348,726						

Seção: 02
15+0,00m

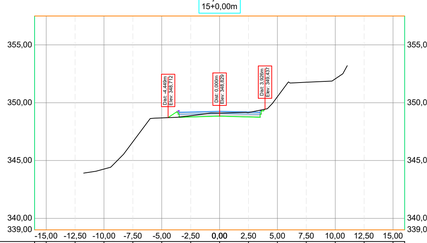

Terreno Natural				344,259	346,921	348,691	348,874	349,088	349,146	350,514	351,770	352,062		
Cota de Projeto							348,767	348,829	348,767					

Seção: 01
14+0,00m

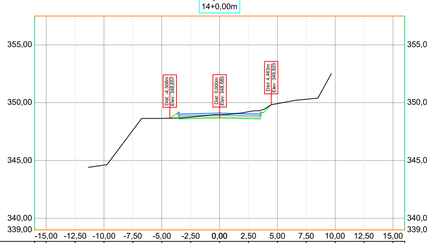

Terreno Natural				344,692	347,627	349,640	348,753	348,953	349,222	349,921	350,297			
Cota de Projeto							348,617	348,680	348,617					

Seção: 00
13+6,00m

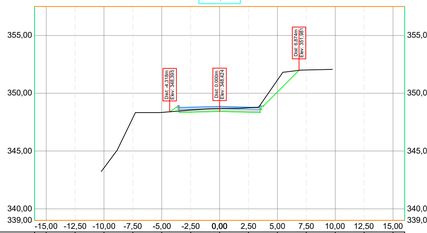

Terreno Natural				343,537	347,867	349,337	348,555	348,680	348,744	351,131	352,008			
Cota de Projeto							348,362	348,424	348,362	350,106				

Seção: 08
21+0,00m

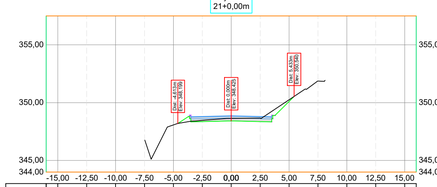

Terreno Natural				348,074	348,472	348,635	348,687	350,250	351,887					
Cota de Projeto				348,362	348,425	348,362	350,107							

Seção: 07
20+0,00m

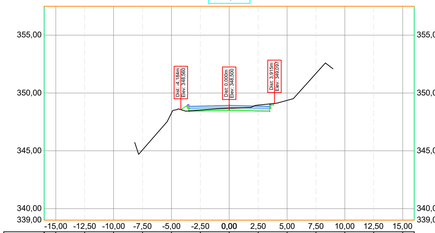

Terreno Natural				345,094	346,260	348,520	348,693	348,948	349,360	351,689				
Cota de Projeto						348,437	348,500	348,437						

Seção: 06
19+0,00m

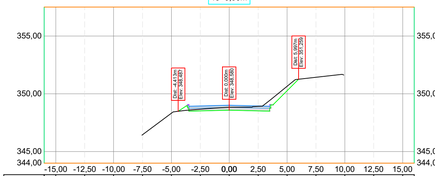

Terreno Natural				346,459	348,372	348,669	348,830	348,815	350,646	351,430				
Cota de Projeto						348,517	348,580	348,517	350,262					

Seção: 05
18+0,00m

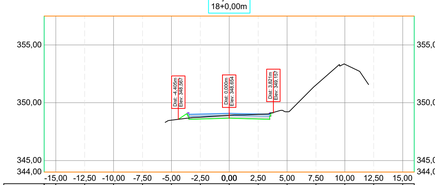

Terreno Natural				348,495	348,743	348,919	348,990	349,216	351,533	353,327				
Cota de Projeto						348,592	348,654	348,592						

Seção: 04
17+0,00m

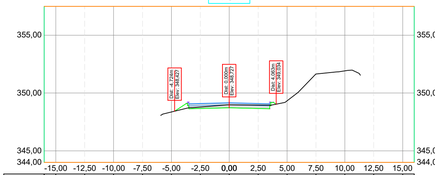

Terreno Natural				348,359	348,793	348,978	348,958	349,328	351,646	351,919				
Cota de Projeto						348,664	348,727	348,664						

Seção: 14
27+0,00m

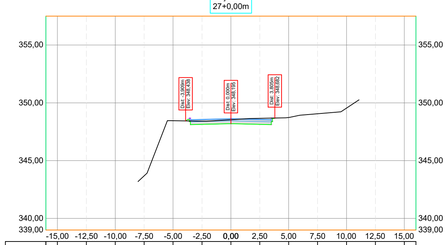

Terreno Natural				343,682	348,456	348,415	348,538	348,656	348,733	349,064	349,546			
Cota de Projeto						348,132	348,195	348,132						

Seção: 13
26+0,00m

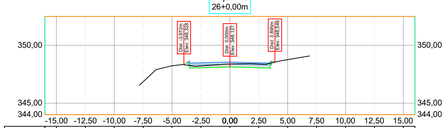

Terreno Natural				346,850	348,236	348,222	348,384	348,384	348,764					
Cota de Projeto						348,064	348,127	348,064						

Seção: 12
25+0,00m

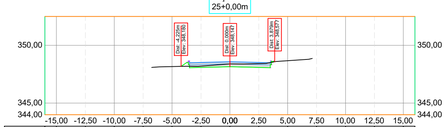

Terreno Natural					348,162	348,195	348,385	348,416	348,669					
Cota de Projeto						348,085	348,147	348,085						

Seção: 11
24+0,00m



Terreno Natural					348,348	348,349	348,525	348,543	348,914					
Cota de Projeto						348,205	348,267	348,205						

Seção: 10
23+0,00m

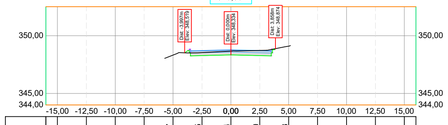

Terreno Natural					348,317	348,535	348,684	348,720	349,093					
Cota de Projeto						348,271	348,334	348,271						

Seção: 09
22+0,00m

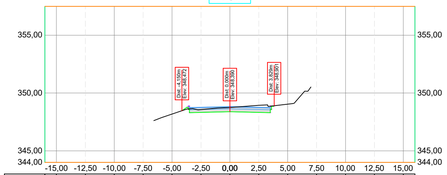

Terreno Natural					348,184	348,564	348,750	348,941	349,037					
Cota de Projeto						348,327	348,390	348,327						

TABELA DE VOLUMES TOTAIS						
Seção/Estaca	Área de Corte	Volume de Corte	Volume de Corte Acumulado	Área de Aterro	Volume de Aterro	Volume de Aterro Acumulado
13+6,00m	4,388m²	0,000m³	0,000m³	0,158m²	0,000m³	0,000m³
14+0,00m	2,529m²	48,414m³	48,414m³	0,173m²	2,325m³	2,325m³
15+0,00m	2,020m²	45,507m³	93,922m³	0,246m²	4,195m³	6,521m³
16+0,00m	2,158m²	41,795m³	135,717m³	0,173m²	4,194m³	10,716m³
17+0,00m	1,579m²	37,378m³	173,096m³	0,352m²	5,258m³	15,974m³
18+0,00m	1,951m²	35,307m³	208,403m³	0,188m²	5,410m³	21,385m³
19+0,00m	3,030m²	49,825m³	258,228m³	0,192m²	3,812m³	25,197m³
20+0,00m	1,793m²	48,240m³	306,468m³	0,179m²	3,722m³	28,920m³
21+0,00m	2,334m²	41,273m³	347,742m³	0,267m²	4,467m³	33,388m³
22+0,00m	2,936m²	52,707m³	400,449m³	0,045m²	3,125m³	36,513m³
23+0,00m	2,499m²	54,360m³	454,809m³	0,049m²	0,953m³	37,466m³
24+0,00m	1,775m²	42,750m³	497,560m³	0,126m²	1,766m³	39,232m³
25+0,00m	1,630m²	34,056m³	531,617m³	0,150m²	2,771m³	42,004m³
26+0,00m	1,804m²	34,341m³	565,959m³	0,075m²	2,258m³	44,262m³
27+0,00m	2,753m²	45,580m³	611,539m³	0,026m²	1,022m³	45,285m³
28+0,00m	1,869m²	46,233m³	657,773m³	0,221m²	2,481m³	47,766m³
29+0,00m	1,592m²	34,619m³	692,392m³	0,038m²	2,602m³	50,369m³
29+12,00m	4,899m²	38,953m³	731,345m³	0,233m²	1,632m³	52,001m³

Seção: 17
29+12,00m

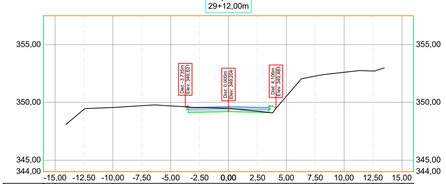

Terreno Natural				348,398	349,563	349,718	349,699	349,548	349,481	349,230	350,525	352,276	352,604	352,718
Cota de Projeto								349,141	349,204	349,141				

Seção: 16
29+0,00m

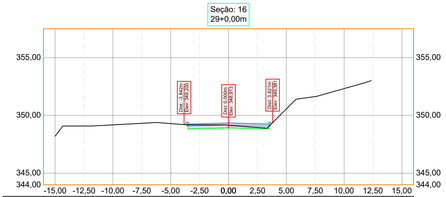

Terreno Natural				348,194	349,084	349,184	349,317	349,294	349,174	349,148	348,955	350,561	351,625	352,318
Cota de Projeto									348,850	348,813	348,850			

Seção: 15
28+0,00m

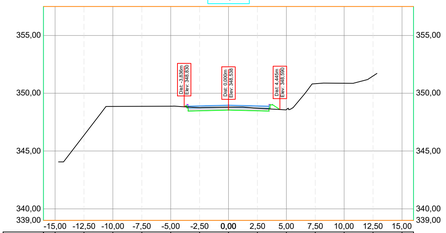

Terreno Natural				346,367	348,856	348,868	348,881	348,753	348,789	348,703	348,583	350,830	350,863	351,494
Cota de Projeto								348,475	348,538	348,475				

NOTAS:

- A PREFEITURA SE RESPONSABILIZA PELA APROVAÇÃO DO PROJETO COM EMISSÃO DO ALVARÁ E APRESENTAÇÃO DA DISPENSA OU LICENÇA AMBIENTAL PARA CADA PROJETO.
- HAVENDO NECESSIDADE DE SUPRESSÃO DE VEGETAÇÃO A PREFEITURA SE RESPONSABILIZA PELA APRESENTAÇÃO DOS DOCUMENTOS NECESSÁRIOS PARA PERMISSÃO DE CORTE.
- SOLICITAR O ARQUIVO DIGITAL PARA LOCAÇÃO DA OBRA COM ESTAÇÃO TOTAL.

CARIMBOS E APROVAÇÕES:

PROJETO - RESPONSÁVEL TÉCNICO:
Assinado de forma digital por RAFAEL GÜNTER MÜLLER:08974771977
Dados: 2021.08.13 14:40:12 -03'00'
RAFAEL GÜNTER MÜLLER
Engenheiro Civil - CREA/SC 127855-2

EXECUÇÃO - RESPONSÁVEL TÉCNICO:

ASSINATURA - PROPRIETÁRIO (REPRESENTANTE):

REVISÃO	DATA	ALTERAÇÕES

PROJETO DE INFRAESTRUTURA URBANA

AMAVI
ASSOCIAÇÃO DOS MUNICÍPIOS DO ALTO VALE DO ITAJAÍ
RUA: XV DE NOVEMBRO, N° 737
CEP: 89160-015 -CENTRO
RIO DO SUL/SC
FONE/FAX: (47) 3531-4242
E-mail: amavi@amavi.org.br
http://www.amavi.org.br

OBRA:
PAVIMENTAÇÃO ASFÁLTICA, DRENAGEM PLUVIAL, SINALIZAÇÃO VIÁRIA E REATERRO DOS PASSEIOS DA RUA JORGE LACERDA - TRECHO 04

PROPRIETÁRIO:
PREFEITURA MUNICIPAL DE TROMBUDO CENTRAL

ENDEREÇO:
RUA JORGE LACERDA - TROMBUDO CENTRAL / SC

CONTEÚDO:
SEÇÕES TRANVERSAIS
TABELA DE VOLUMES

DESENHO:
VINICIUS BRIGNOLI DE SOUZA

ÁREA DE PAVIMENTAÇÃO ASFÁLTICA
2.282,00m²

ÁREA DE REATERRO DOS PASSEIOS:
130,43m²

EXTENSÃO DO TRECHO À PAVIMENTAR:
326,00m

ESCALA:
INDICADA

DATA:
13/08/2021

FOLHA:
03/07

TODOS OS DIREITOS RESERVADOS. PROIBIDA A REPRODUÇÃO PARCIAL OU TOTAL
DESENHO VÁLIDO SOMENTE ASSINADO PELO RESPONSÁVEL DO PROJETO.