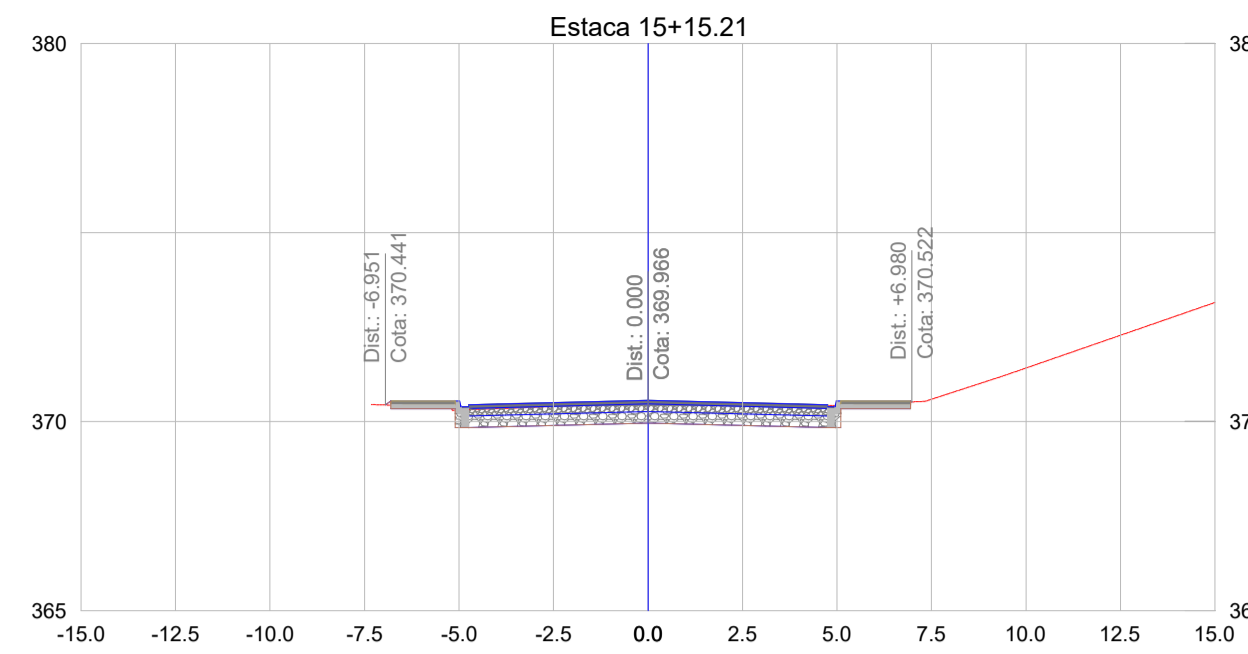


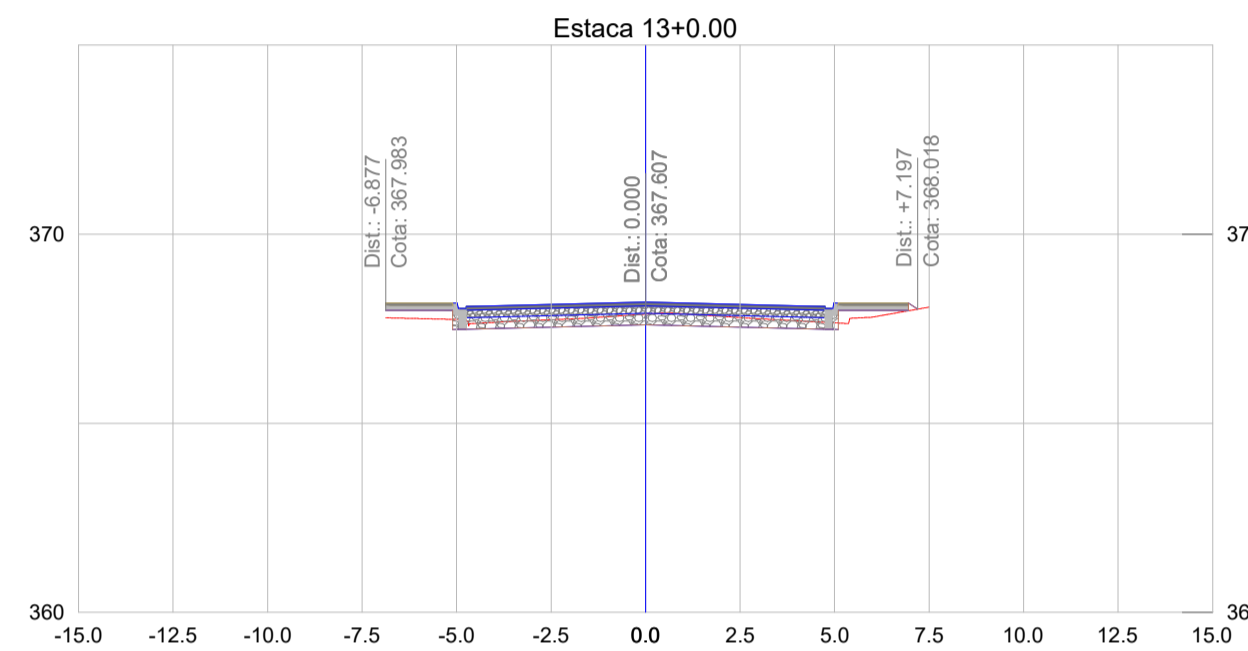
EST.12+11.48			
TIPO	ÁREA (m <sup>2</sup> )	VOLUME (m <sup>3</sup> )	VOLUME ACUMULADO (m <sup>3</sup> )
CORTE	3.82	54.18	507.68
ATERRO	0.33	2.94	97.67
CBUQ	0.97	11.14	253.60
BASE	1.98	22.74	161.34
SUBBASE	3.08	35.41	251.27
CONCRETO USINADO	0.00	0.00	34.00
AREIA	0.35	4.07	86.99

Terreno Natural				-367.37		-367.36		-367.66		-367.59		-367.50		-367.82
Cota de Projeto				-367.07		-367.13		-367.20		-367.13		-367.07		-367.82



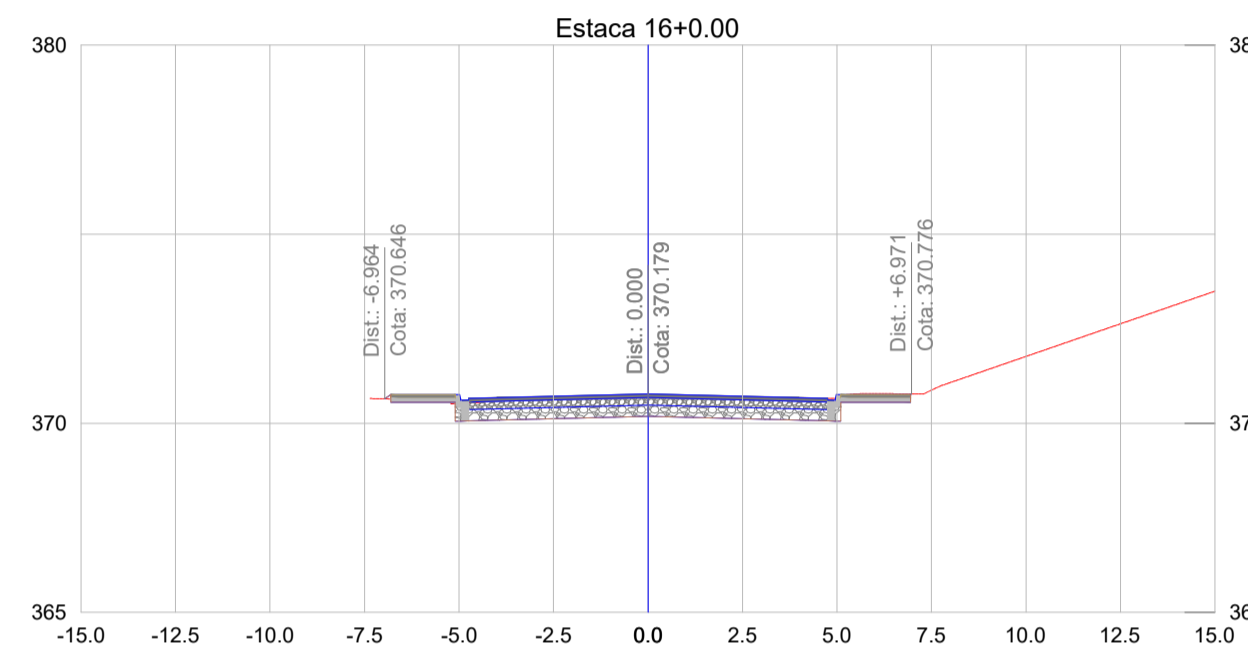
EST.15+15.21			
TIPO	ÁREA (m <sup>2</sup> )	VOLUME (m <sup>3</sup> )	VOLUME ACUMULADO (m <sup>3</sup> )
CORTE	5.81	78.93	744.74
ATERRO	0.01	0.30	117.77
CBUQ	0.97	14.75	315.41
BASE	1.98	30.11	287.51
SUBBASE	3.08	46.90	447.78
CONCRETO USINADO	0.00	0.00	34.00
AREIA	0.35	5.39	108.84

Terreno Natural															373.15
Cota de Projeto															



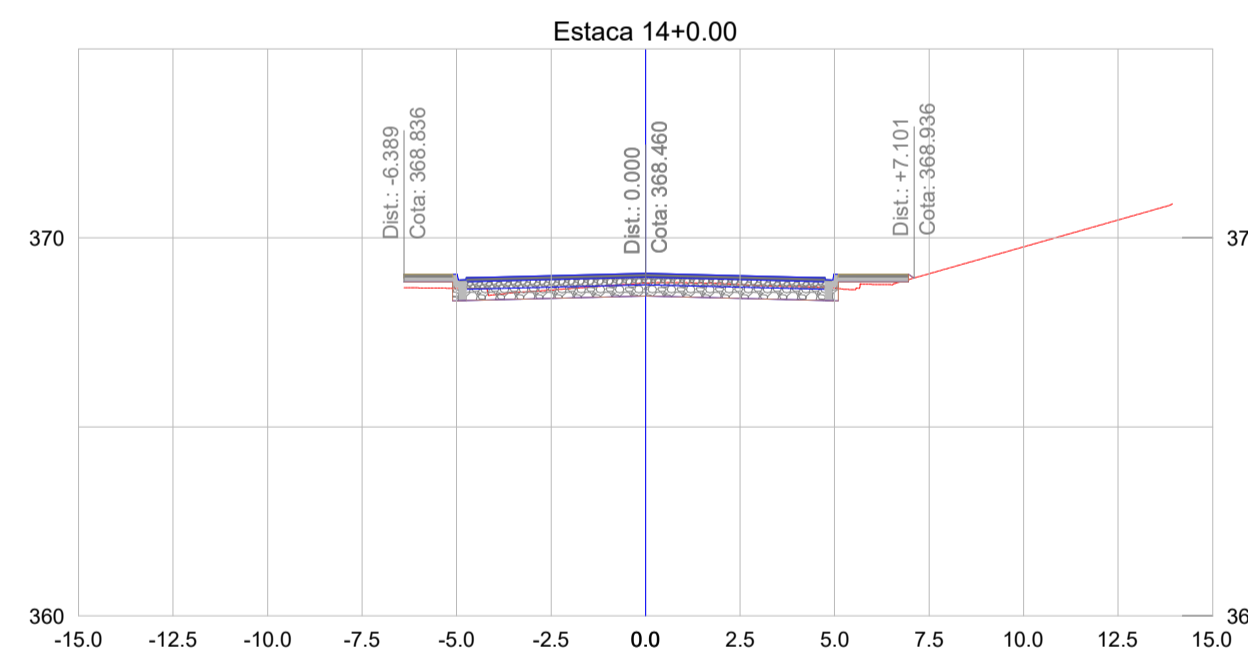
EST.13+0.00			
TIPO	ÁREA (m <sup>2</sup> )	VOLUME (m <sup>3</sup> )	VOLUME ACUMULADO (m <sup>3</sup> )
CORTE	2.34	26.17	533.85
ATERRO	0.71	4.45	102.11
CBUQ	0.97	8.26	261.86
BASE	1.98	16.86	178.20
SUBBASE	3.08	26.26	277.53
CONCRETO USINADO	0.00	0.00	34.00
AREIA	0.36	3.05	90.04

Terreno Natural				-367.75		-367.74		-367.89		-367.80		-367.69		-368.07
Cota de Projeto				-367.48		-367.54		-367.61		-367.54		-367.48		-368.07



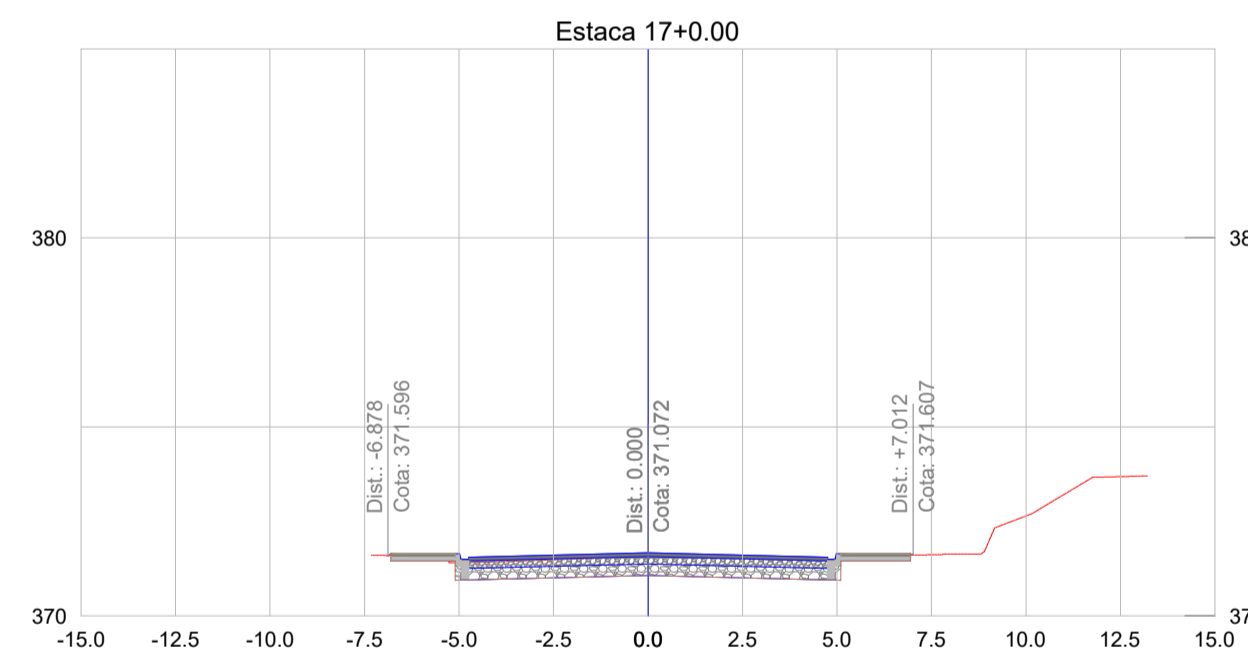
EST.16+0.00			
TIPO	ÁREA (m <sup>2</sup> )	VOLUME (m <sup>3</sup> )	VOLUME ACUMULADO (m <sup>3</sup> )
CORTE	6.14	28.58	773.32
ATERRO	0.01	0.06	117.84
CBUQ	0.97	4.65	320.06
BASE	1.98	9.49	297.00
SUBBASE	3.08	14.78	462.56
CONCRETO USINADO	0.00	0.00	34.00
AREIA	0.35	1.70	110.54

Terreno Natural															373.49
Cota de Projeto															



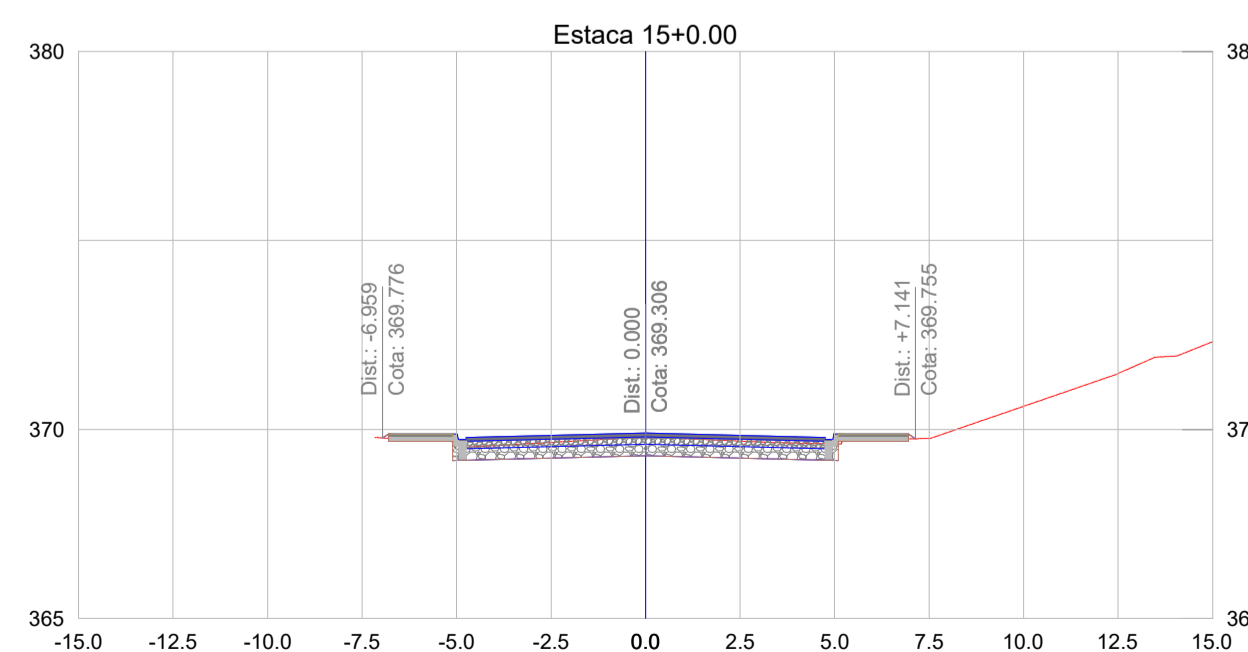
EST.14+0.00			
TIPO	ÁREA (m <sup>2</sup> )	VOLUME (m <sup>3</sup> )	VOLUME ACUMULADO (m <sup>3</sup> )
CORTE	3.15	54.75	588.60
ATERRO	0.40	11.09	113.20
CBUQ	0.97	19.40	281.26
BASE	1.98	39.60	217.80
SUBBASE	3.08	61.67	339.21
CONCRETO USINADO	0.00	0.00	34.00
AREIA	0.31	6.74	96.78

Terreno Natural				-368.06		-368.02		-368.81		-368.76		-368.67		-368.05
Cota de Projeto				-368.34		-368.40		-368.46		-368.40		-368.34		-370.47



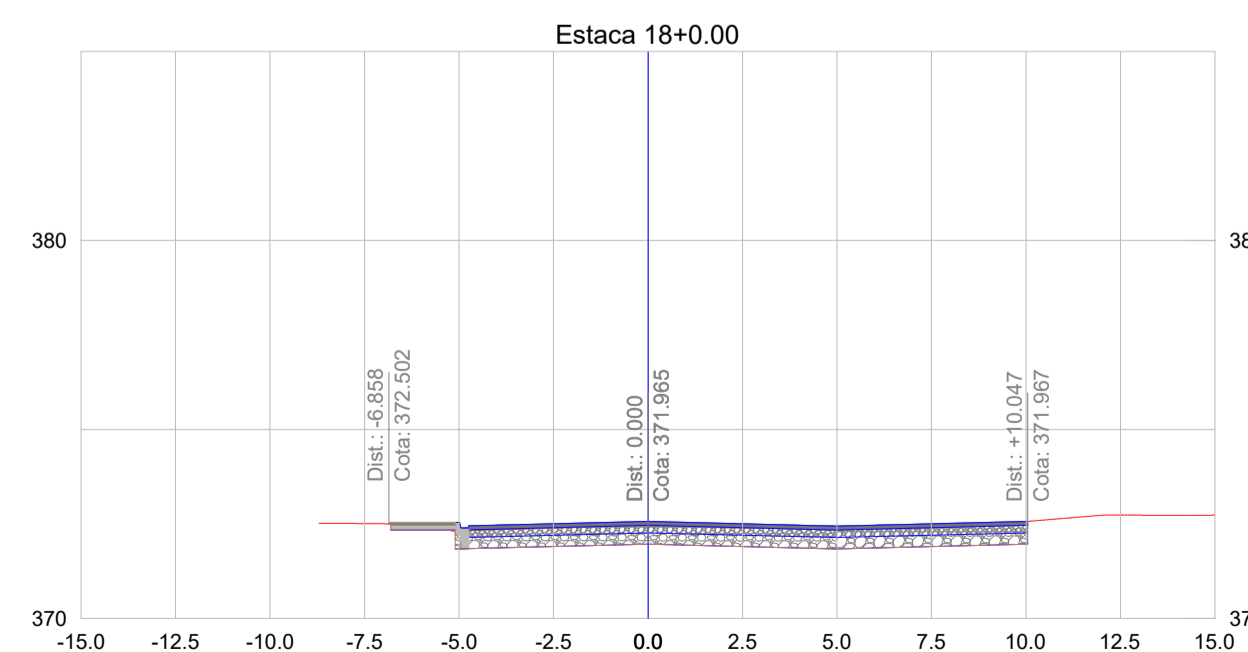
EST.17+0.00			
TIPO	ÁREA (m <sup>2</sup> )	VOLUME (m <sup>3</sup> )	VOLUME ACUMULADO (m <sup>3</sup> )
CORTE	5.47	116.01	889.33
ATERRO	0.01	0.24	118.08
CBUQ	0.97	19.40	339.46
BASE	1.98	39.60	336.60
SUBBASE	3.08	61.67	524.23
CONCRETO USINADO	0.00	0.00	34.00
AREIA	0.35	7.09	117.62

Terreno Natural															
Cota de Projeto															



EST.15+0.00			
TIPO	ÁREA (m <sup>2</sup> )	VOLUME (m <sup>3</sup> )	VOLUME ACUMULADO (m <sup>3</sup> )
CORTE	4.59	77.21	665.81
ATERRO	0.03	4.27	117.47
CBUQ	0.97	19.40	300.66
BASE	1.98	39.60	257.40
SUBBASE	3.08	61.67	400.88
CONCRETO USINADO	0.00	0.00	34.00
AREIA	0.35	6.67	103.45

Terreno Natural				-369.06		-369.06		-369.80		-369.69		-369.62		-369.76
Cota de Projeto				-369.18		-369.24		-369.31		-369.24		-369.18		-370.61



EST.18+0.00			
TIPO	ÁREA (m <sup>2</sup> )	VOLUME (m <sup>3</sup> )	VOLUME ACUMULADO (m <sup>3</sup> )
CORTE	7.88	132.72	1022.05
ATERRO	0.00	0.14	118.23
CBUQ	1.49	24.44	363.90
BASE	3.00	49.48	386.08
SUBBASE	4.56	75.93	600.16
CONCRETO USINADO	0.00	0.00	34.00
AREIA	0.17	5.29	122.91

Terreno Natural															
Cota de Projeto															

## GEOMAPA Engenharia

AV. BARÃO DO RIO BRANCO, 99 - RIO DO SUL - SC (47) 3521-8457

**PREFEITURA MUNICIPAL DE TROMBUDO CENTRAL**  
**SECRETARIA DE OBRAS**

OBRA: **RUA GETÚLIO VARGAS** Rua Getúlio Vargas - Trombudo Central/SC

PROJETO: **PROJETO DE PAVIMENTAÇÃO**

SEÇÕES TRANSVERSAIS	REVISÃO
PROPRIETÁRIO: <b>MUNICÍPIO DE TROMBUDO CENTRAL</b>	DESENHO: MARIA EDUARDA ARAGÃO
CHEFE DE EQUIPE: _____	ESCALA: 1/200
MEMBRO DE EQUIPE: _____	DATA: 25/01/2022
MEMBRO DE EQUIPE: _____	TIPO: <b>SEÇ</b>
	PRANCHAS: <b>03</b>

<b>JUAN PERES DE OLIVEIRA</b> ENGENHEIRO CIVIL CREA/SC nº 156.133-9	<b>SIDNEI BOSSE</b> ENGENHEIRO AGRIMENSOR CREA/SC nº 030.384-8	<b>ANTÔNIO CARLOS DE OLIVEIRA</b> ENGENHEIRO AGRIMENSOR CREA/SC nº 032.866-5
---------------------------------------------------------------------------	----------------------------------------------------------------------	------------------------------------------------------------------------------------

DIREITOS AUTORAIS RESERVADOS - PROIBIDA QUALQUER REPRODUÇÃO SEM AUTORIZAÇÃO EXPRESSA