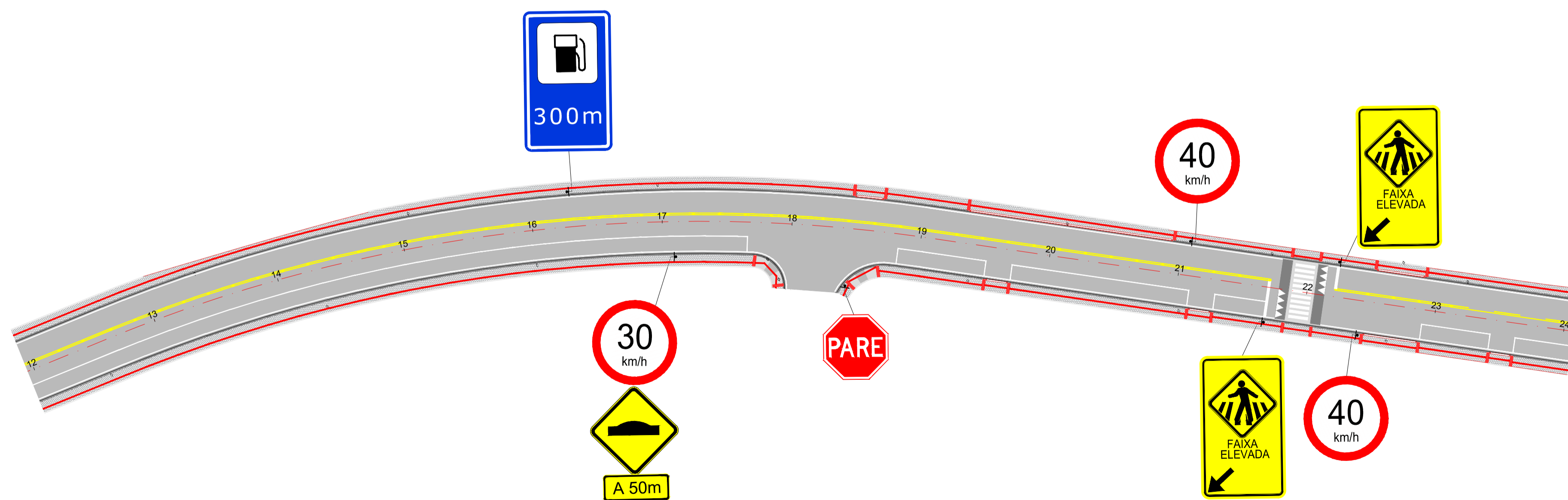



Planta Baixa  
Est: 0 + 0,00 à 12 + 0,00  
Esc: 1/500




Planta Baixa  
Est: 12 + 0,00 à 24 + 0,00  
Esc: 1/500



# GEOMAPA Engenharia

AV. BARÃO DO RIO BRANCO, 99 - RIO DO SUL - SC (47) 3521-8457

---



**PREFEITURA MUNICIPAL DE TROMBUDO CENTRAL**  
**SECRETARIA DE OBRAS**

---

OBJETO: <b>RUA GETÚLIO VARGAS</b>		Rua Getúlio Vargas - Trombudo Central/SC
PROJETO: PROJETO DE PAVIMENTAÇÃO		
<b>PROJETO DE SINALIZAÇÃO VIÁRIA</b>		
PROPRIETÁRIO: <b>MUNICÍPIO DE TROMBUDO CENTRAL</b>	COORDENADOR GERAL: <b>GABRIELA SKOWASCH BOSSE</b> ENGENHEIRA CIVIL CREA/SC Nº 115.970-0	DESENHO: MARIA EDUARDA ARAGÃO ARQUIVO: PAV_SIN_R01.dwg ESCALA: 1/500 DATA: 25/01/2022 TIPO: <b>SIN</b> PRIMEIRA: <b>01</b> <b>02</b>
CHEFE DE EQUIPE: <b>JUAN PERES DE OLIVEIRA</b> ENGENHEIRO CIVIL CREA/SC Nº 155.135-9	MEMBRO DE EQUIPE: <b>SIDNEI BOSSE</b> ENGENHEIRO AGRIMENSOR CREA/SC Nº 030.984-9	MEMBRO DE EQUIPE: <b>ANTÔNIO CARLOS DE OLIVEIRA</b> ENGENHEIRO AGRIMENSOR CREA/SC Nº 032.895-5

DIREITOS AUTORAIS RESERVADOS - PROIBIDA QUALQUER REPRODUÇÃO SEM AUTORIZAÇÃO EXPRESSA