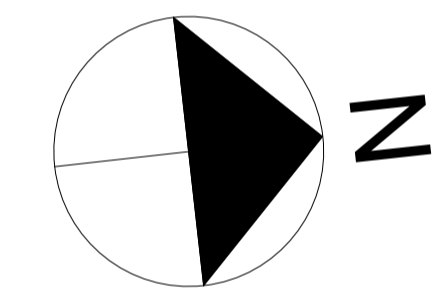
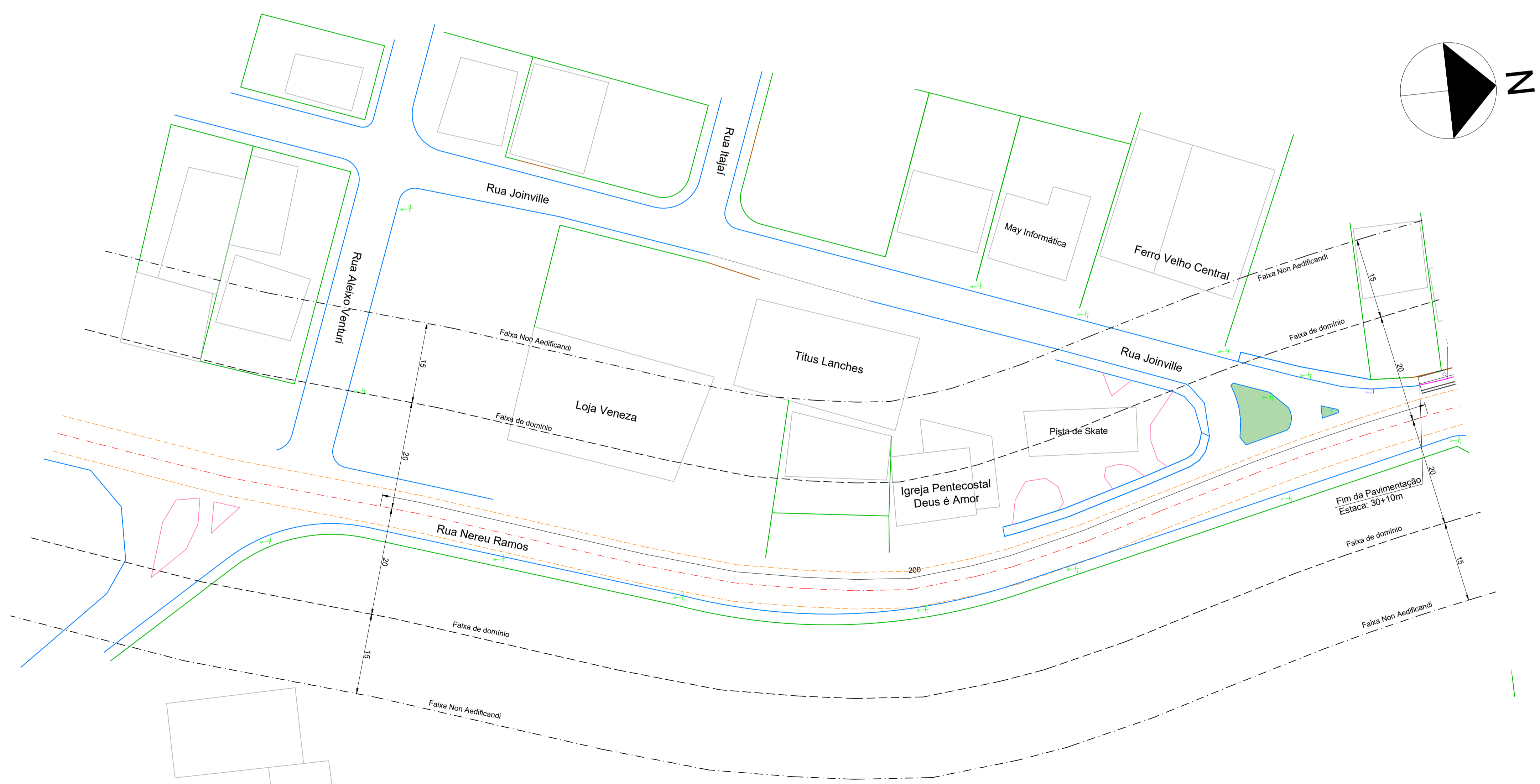


LEGENDA:

	MEIO FIO EXISTENTE
	CRISTA DO TALUDE
	MEIO FIO A SER REMOVIDO
	MURO EXISTENTE
	CERCA EXISTENTE
	EIXO DA PISTA DE ROLAMENTO
	BORDO DA PISTA DE ROLAMENTO
	ÁREA DE PASSEIO EM ARDÓSIA A SER DEMOLIDO
	ÁREA DE PASSEIO EM CONCRETO A SER DEMOLIDO
	PLACA EXISTENTE A REMOVER
	ÁRVORES EXISTENTES A REMOVER
	POSTE EXISTENTE A MANTER
	POSTE EXISTENTE A REALOCAR




- NOTAS:**
- A PREFEITURA SE RESPONSABILIZA PELA APROVAÇÃO DO PROJETO COM EMISSÃO DO ALVARÁ E APRESENTAÇÃO DA DISPENSA OU LICENÇA AMBIENTAL PARA CADA PROJETO.
 - HAVENDO NECESSIDADE DE SUPRESSÃO DE VEGETAÇÃO A PREFEITURA SE RESPONSABILIZA PELA APRESENTAÇÃO DOS DOCUMENTOS NECESSÁRIOS PARA PERMISSÃO DE CORTE.
 - SOLICITAR O ARQUIVO DIGITAL PARA LOCAÇÃO DA OBRA COM ESTAÇÃO TOTAL.

CARIMBOS E APROVAÇÕES:

PROJETO - RESPONSÁVEL TÉCNICO:	EXECUÇÃO - RESPONSÁVEL TÉCNICO:	ASSINATURA - PROPRIETÁRIO (REPRESENTANTE):
RAFAEL GÜNTHER MÜLLER Engenheiro Civil - CREA/SC 127855-2		

REVISÃO	DATA	ALTERAÇÕES
01	14/02/2022	Inserido faixa de domínio e faixa non aedificandi
02	02/03/2022	Alteração da faixa non aedificandi para 15 metros

PROJETO DE INFRAESTRUTURA URBANA



ASSOCIAÇÃO DOS MUNICÍPIOS DO ALTO VALE DO ITAÍ

RUA: XV DE NOVEMBRO, N° 737
CEP: 89160-015 -CENTRO
RIO DO SUL/SC
FONE/FAX: (47) 3531-4242
E-mail: amavi@amavi.org.br
http://www.amavi.org.br

OBRA: PROJETO DE PAVIMENTAÇÃO ASFÁLTICA, DRENAGEM PLUVIAL E SINALIZAÇÃO VIÁRIA DE CICLOVIA DA AVENIDA NEREU RAMOS

PROPRIETÁRIO: PREFEITURA MUNICIPAL DE TROMBUDO CENTRAL

ENDEREÇO: AVENIDA NEREU RAMOS - TROMBUDO CENTRAL/ SC

CONTEÚDO:	DESENHO:	DATA:
PLANTA DE REMOÇÃO	STÉFANNY BIZ E VINICIUS BRIGNOLI DE SOUZA	23/08/2022
	ÁREA DE PAVIMENTAÇÃO:	
	1.541,33m²	
	ÁREA DE CANTEIROS:	
	228,25m²	
	EXTENSÃO DA CICLOVIA:	
	4.10,00m	
	ESCALA:	
	INDICADA	

FOLHA: 05/19

© TODOS OS DIREITOS RESERVADOS. PROIBIDA A REPRODUÇÃO PARCIAL OU TOTAL DO DESENHO VALÍDO SOMENTE ASSINADO PELO RESPONSÁVEL DO PROJETO.