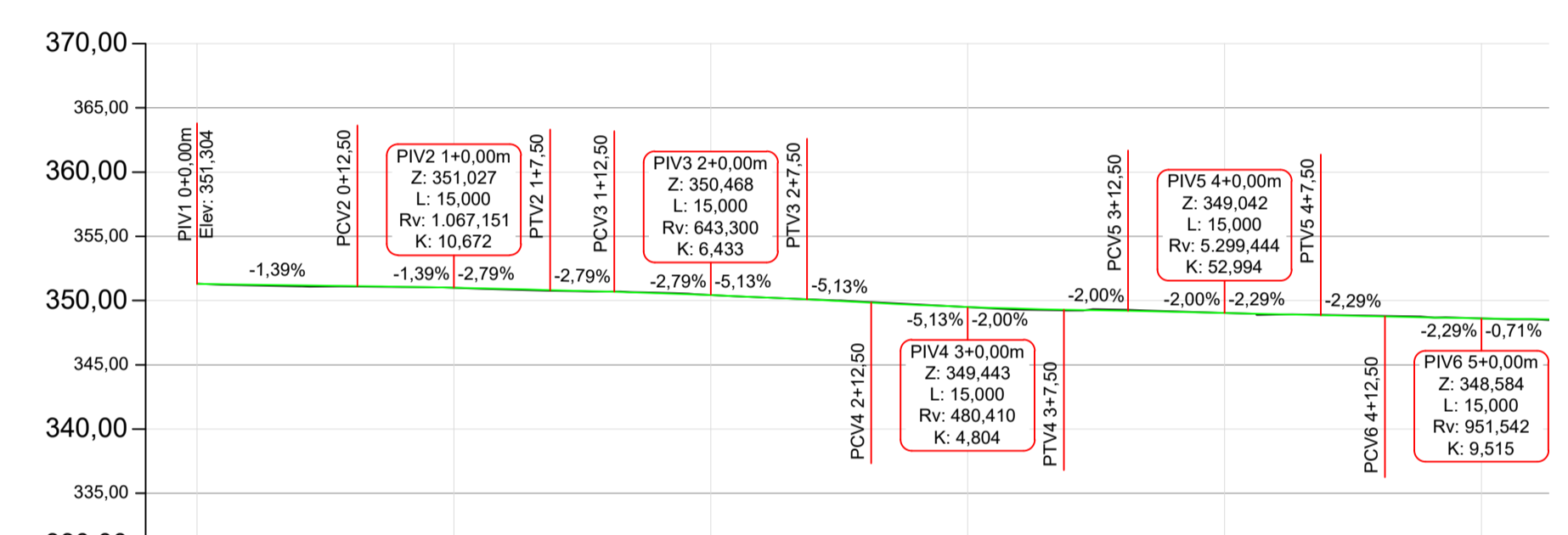


PROJETO GEOMÉTRICO
ESC 1/500

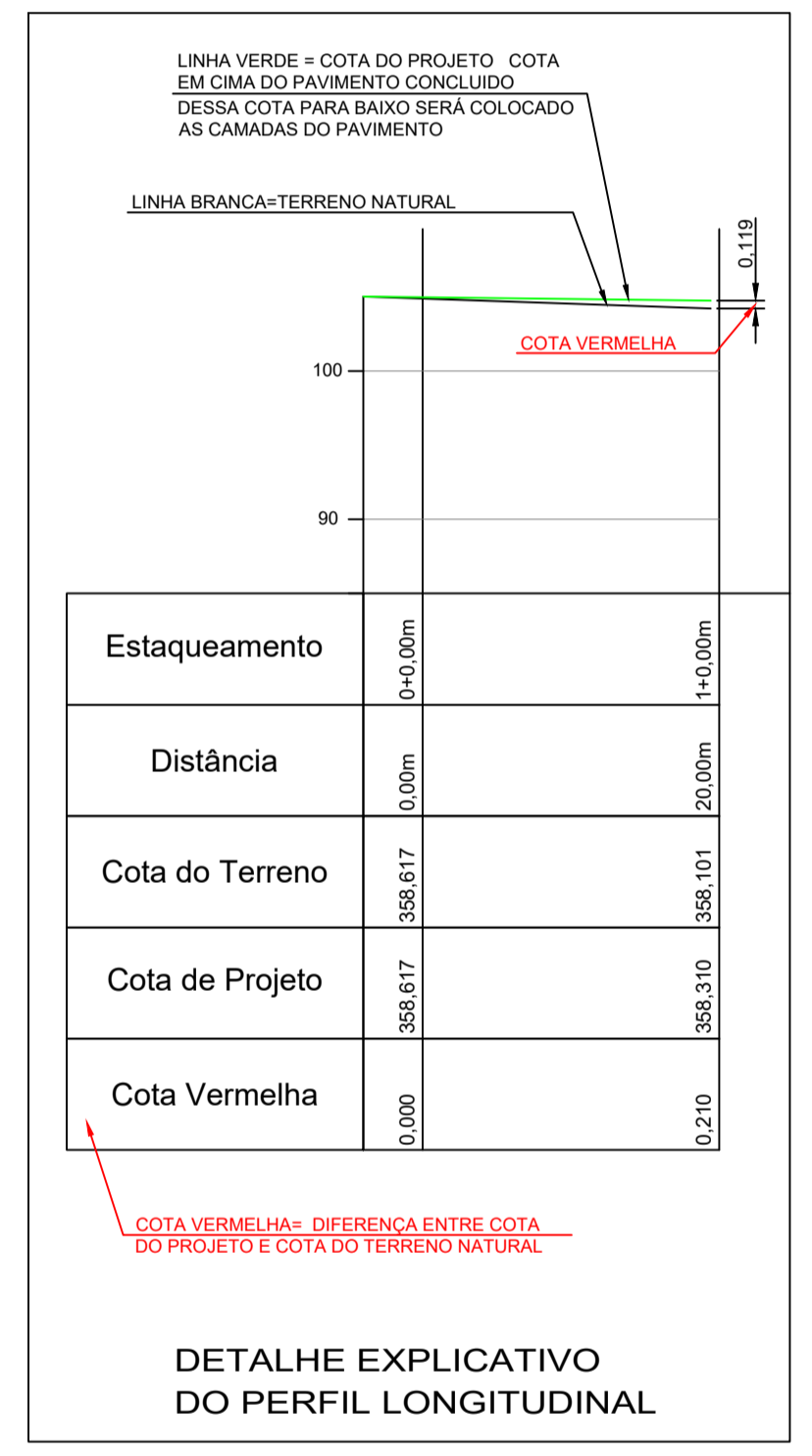


Estaqueamento	0+0,00m	0+12,50m	1+0,00m	1+7,50m	1+12,50m	2+0,00m	2+7,50m	3+0,00m	3+7,50m	3+12,50m	4+0,00m	4+7,50m	4+12,50m	5+0,00m
Distância	0,00m	12,50m	20,00m	27,50m	32,50m	40,00m	47,50m	60,00m	67,50m	72,50m	80,00m	87,50m	92,50m	100,00m
Cota do Terreno	351,521	351,101	350,998	350,757	350,701	350,424	350,083	349,873	349,801	349,232	349,278	349,039	348,896	348,811
Cota de Projeto	351,304	351,131	351,000	350,817	350,677	350,424	350,083	349,827	349,501	349,292	349,192	349,037	348,870	348,756
Cota Vermelha	-0,017	0,030	0,002	0,060	-0,023	0,000	-0,010	-0,046	0,000	0,060	-0,086	-0,003	-0,015	-0,047

Perfil Longitudinal
Escala: 1/500

LEGENDA:

- MEIO FIO TIPO 01
- MEIO FIO TIPO 02
- MEIO FIO EXISTENTE
- MURO EXISTENTE
- FAIXA DE INICIO DA CALHA DO RIO
- EIXO DA PISTA DE ROLAMENTO EXISTENTE
- BORDO DA PISTA DE ROLAMENTO EXISTENTE
- LINHA DE ATERRO
- LINHA DE CORTE
- FAIXA NON AEDIFICANDI
- FAIXA DE DOMÍNIO
- ÁREA DE CICLOVIA EM ASFALTO A EXECUTAR
- ÁREA DE CANTEIROS A EXECUTAR
- ÁREA DE PAVIMENTAÇÃO EXISTENTE
- ◐ ÁREA DE ARCOS DE CONCRETO A EXECUTAR

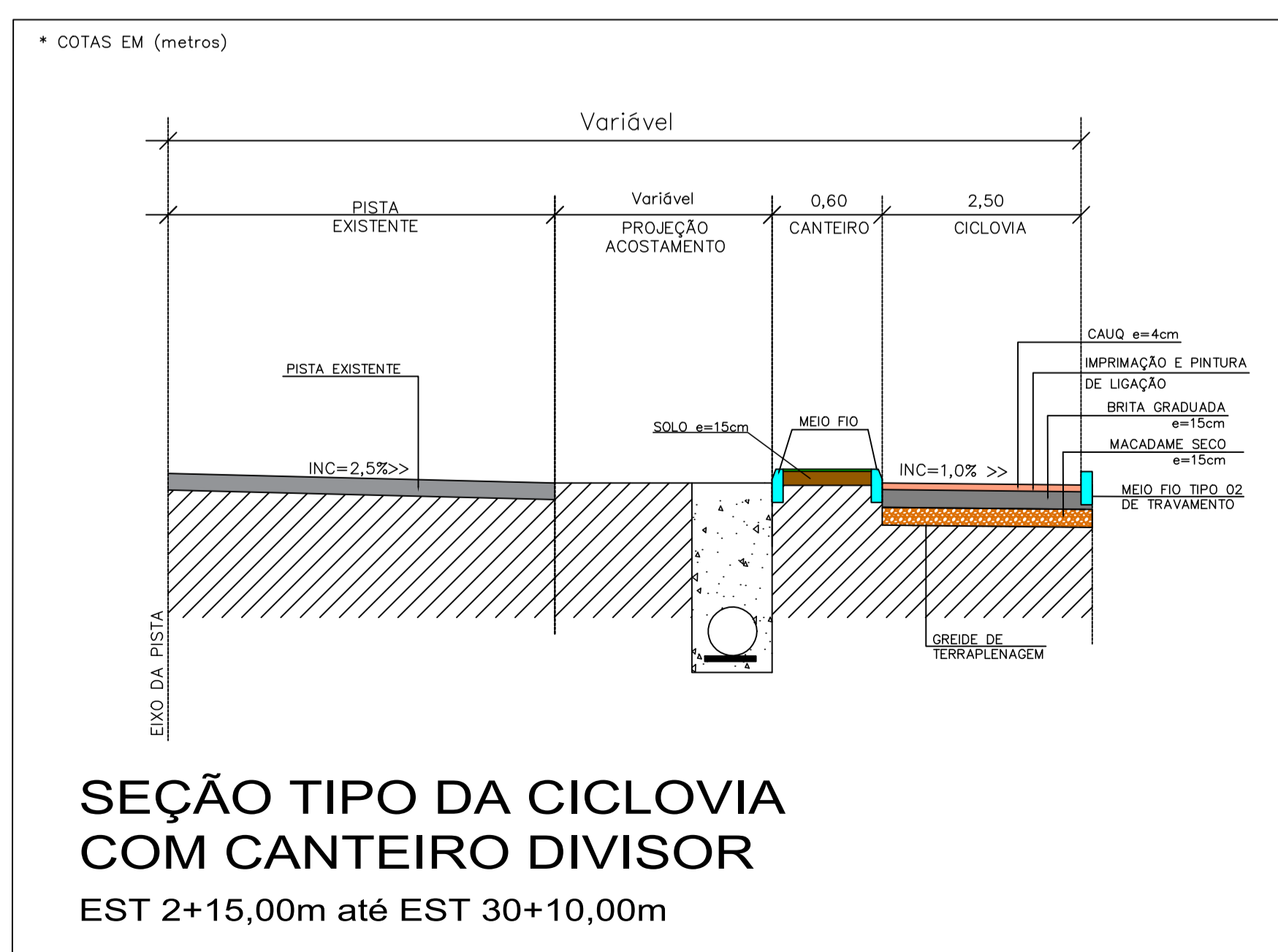
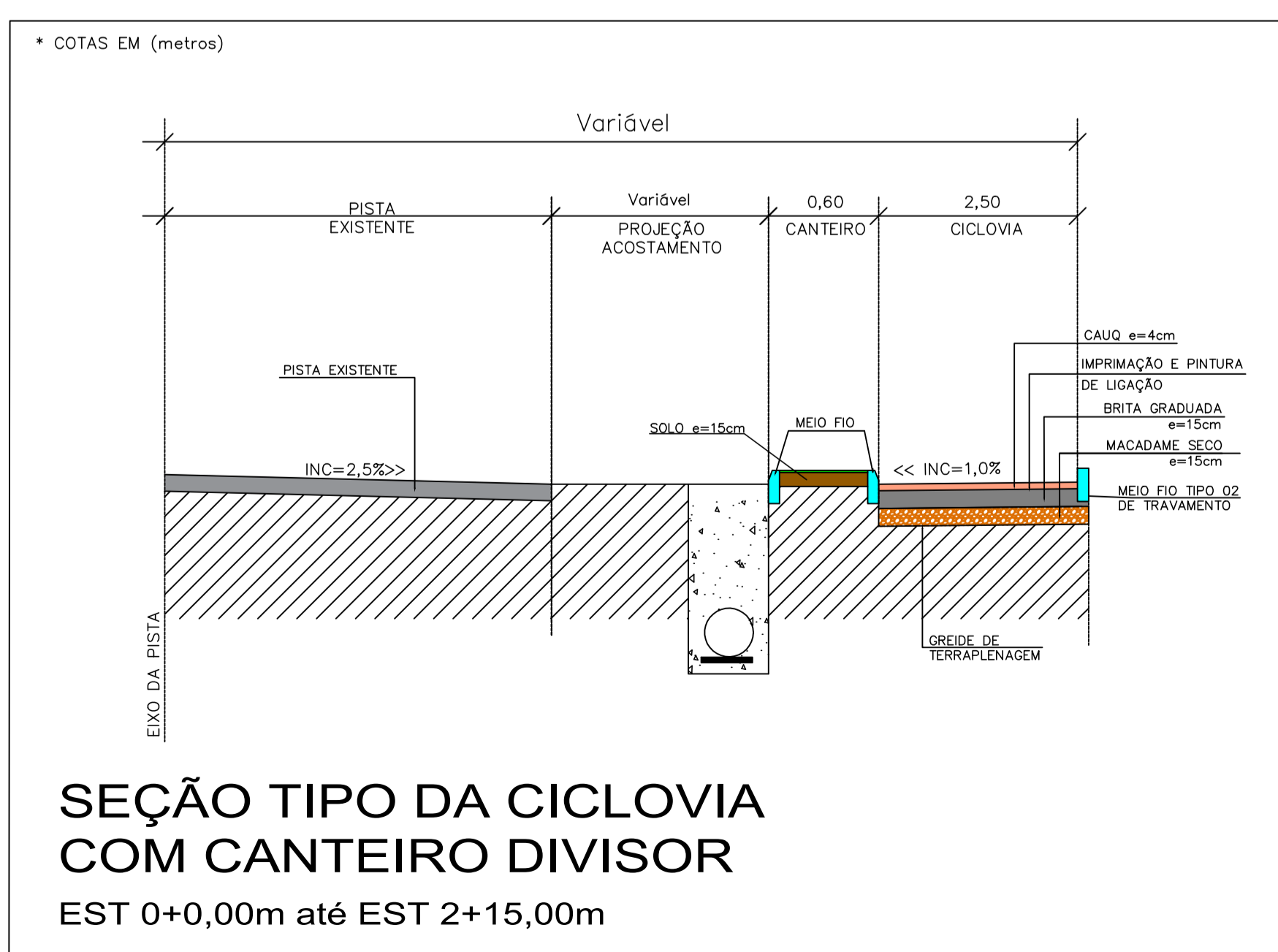


DETALHE EXPLICATIVO DO PERFIL LONGITUDINAL

- NOTAS:**
- A PREFEITURA SE RESPONSABILIZA PELA APROVAÇÃO DO PROJETO COM EMISSÃO DO ALVARÁ E APRESENTAÇÃO DA DISPENSA OU LICENÇA AMBIENTAL PARA CADA PROJETO.
 - HAVENDO NECESSIDADE DE SUPRESSÃO DE VEGETAÇÃO A PREFEITURA SE RESPONSABILIZA PELA APRESENTAÇÃO DOS DOCUMENTOS NECESSÁRIOS PARA PERMISSÃO DE CORTE.
 - SOLICITAR O ARQUIVO DIGITAL PARA LOCAÇÃO DA OBRA COM ESTAÇÃO TOTAL.

CARIMBOS E APROVAÇÕES:

PROJETO - RESPONSÁVEL TÉCNICO:	EXECUÇÃO - RESPONSÁVEL TÉCNICO:	ASSINATURA - PROPRIETÁRIO (REPRESENTANTE):
RAFAEL GÜNTHER MÜLLER Engenheiro Civil - CREA/SC 127855-2		
REVISÃO	DATA	ALTERAÇÕES
01	14/02/2022	Inserido faixa de domínio e faixa non aedificandi
02	02/03/2022	Alteração da faixa non aedificandi para 15 metros



PROJETO DE INFRAESTRUTURA URBANA

AMAVI
ASSOCIAÇÃO DOS MUNICÍPIOS DO ALTO VALE DO ITAJAI

RUA: XV DE NOVEMBRO, N° 737
CEP: 89160-015 - CENTRO
RIO DO SUL/SC
FONE/FAX: (47) 3531-4242
E-mail: amavi@amavi.org.br
http://www.amavi.org.br

OBRA: PROJETO DE PAVIMENTAÇÃO ASFÁLTICA, DRENAGEM PLUVIAL E SINALIZAÇÃO VIÁRIA DE CICLOVIA DA AVENIDA NEREU RAMOS

PROPRIETÁRIO: PREFEITURA MUNICIPAL DE TROMBUDO CENTRAL

ENDEREÇO: AVENIDA NEREU RAMOS - TROMBUDO CENTRAL/ SC

CONTEÚDO: PROJETO GEOMÉTRICO, PERFIL LONGITUDINAL, DETALHE EXPLICATIVO DO PERFIL LONGITUDINAL, SEÇÃO TIPO DA CICLOVIA

DESENHO: STÉFANNY BIZ E VINÍCIUS BRIGNOLI DE SOUZA

ÁREA DE PAVIMENTAÇÃO: 1.541,33m²

ÁREA DE CANTEIROS: 228,25m²

EXTENSÃO DA CICLOVIA: 310,00m

ESCALA: INDICADA

DATA: 23/08/2022

FOLHA: **06/19**

© TODOS OS DIREITOS RESERVADOS. PROIBIDA A REPRODUÇÃO PARCIAL OU TOTAL. O DESENHO É VÁLIDO SOMENTE ASSINADO PELO RESPONSÁVEL DO PROJETO.