

**LEGENDA:**

- MEIO FIO TIPO 01
- MEIO FIO TIPO 02
- MEIO FIO EXISTENTE
- MURO EXISTENTE
- - - FAIXA DE INICIO DA CALHA DO RIO
- - - EIXO DA PISTA DE ROLAMENTO EXISTENTE
- - - BORDO DA PISTA DE ROLAMENTO EXISTENTE
- LINHA DE ATERRRO
- LINHA DE CORTE
- - - FAIXA NON AEDIFICANDI
- - - FAIXA DE DOMINIO
- ÁREA DE CICLOVIA EM ASFALTO A EXECUTAR
- ÁREA DE CANTEIROS A EXECUTAR
- ÁREA DE PAVIMENTAÇÃO EXISTENTE
- ◐ ÁREA DE ARCOS DE CONCRETO A EXECUTAR

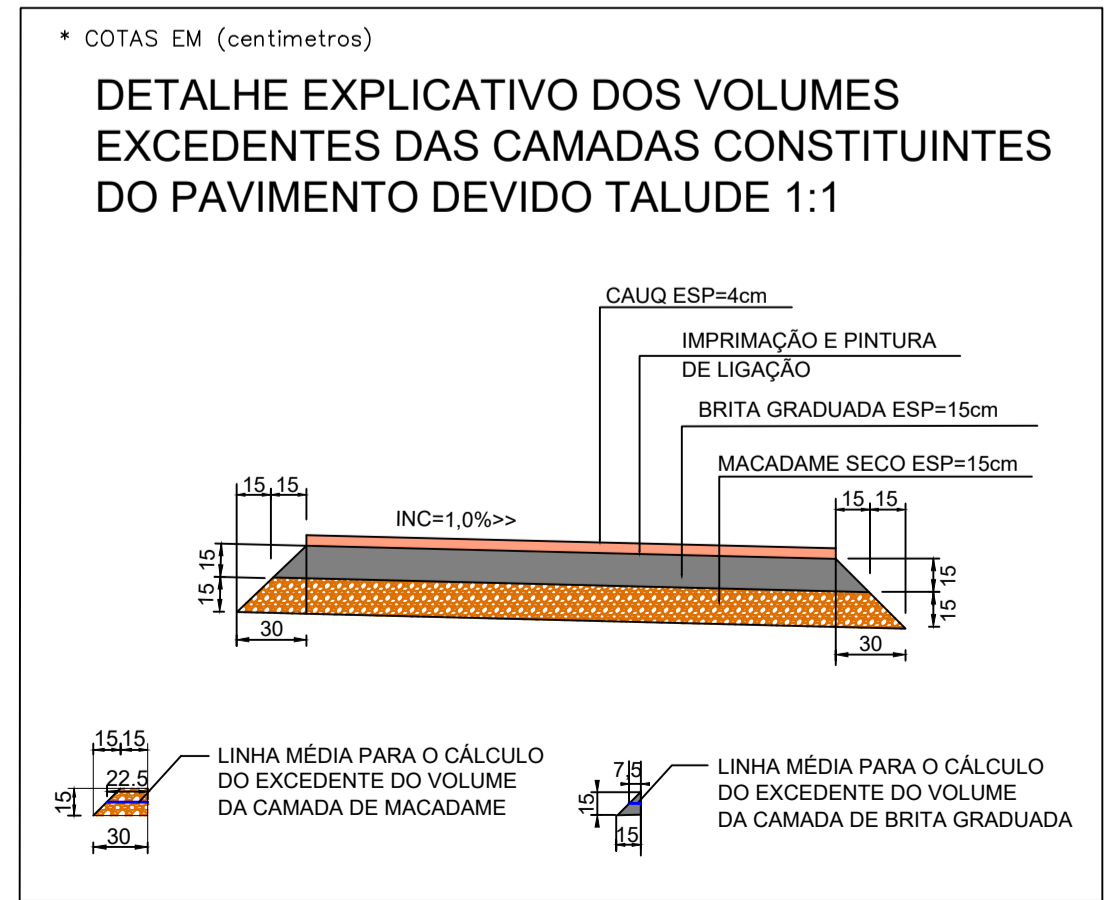
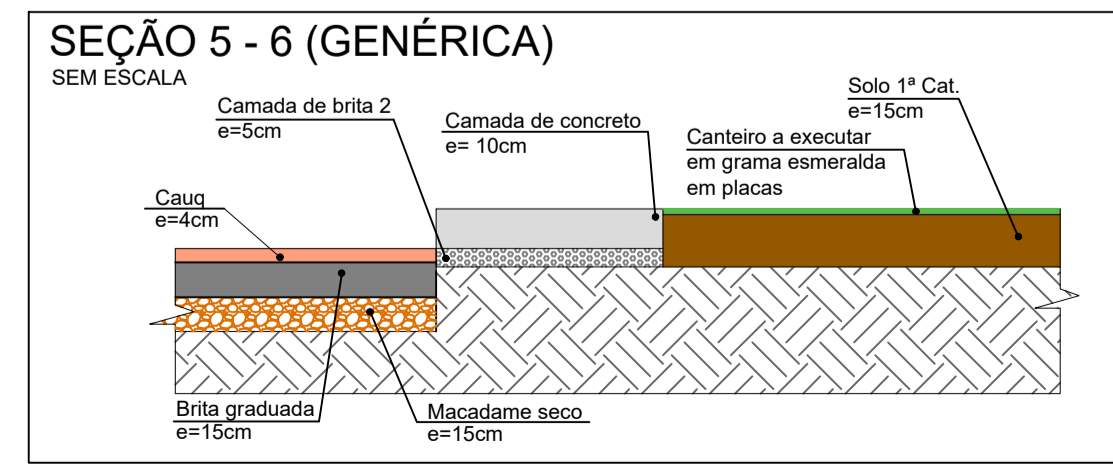
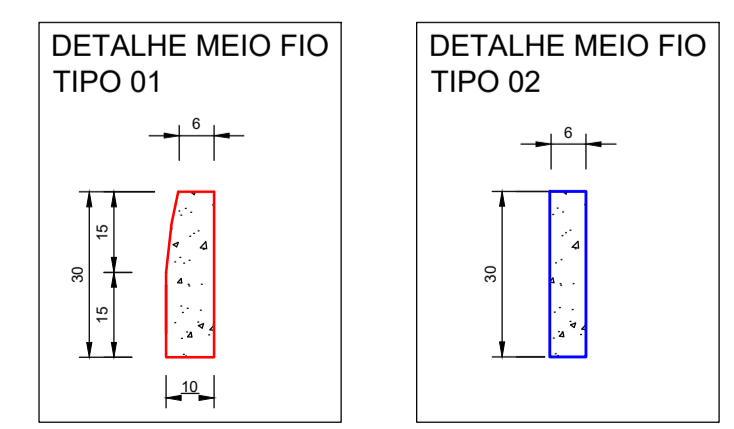
- NOTAS:**
- A PREFEITURA SE RESPONSABILIZA PELA APROVAÇÃO DO PROJETO COM EMISSÃO DO ALVARÁ E APRESENTAÇÃO DA DISPENSA OU LICENÇA AMBIENTAL PARA CADA PROJETO.
  - HAVENDO NECESSIDADE DE SUPRESSÃO DE VEGETAÇÃO A PREFEITURA SE RESPONSABILIZA PELA APRESENTAÇÃO DOS DOCUMENTOS NECESSÁRIOS PARA PERMISSÃO DE CORTE.
  - SOLICITAR O ARQUIVO DIGITAL PARA LOCAÇÃO DA OBRA COM ESTAÇÃO TOTAL.

**CARIMBOS E APROVAÇÕES:**

PROJETO - RESPONSÁVEL TÉCNICO:	EXECUÇÃO - RESPONSÁVEL TÉCNICO:	ASSINATURA - PROPRIETÁRIO (REPRESENTANTE):
RAFAEL GÜNTHER MÜLLER Engenheiro Civil - CREA/SC 127855-2		

REVISÃO	DATA	ALTERAÇÕES
01	14/02/2022	Inserido faixa de domínio e faixa non aedificandi
02	02/03/2022	Alteração da faixa non aedificandi para 15 metros

**PROJETO GEOMÉTRICO**  
ESC 1/500



**PROJETO DE INFRAESTRUTURA URBANA**

**AMAVI**  
ASSOCIAÇÃO DOS MUNICÍPIOS DO ALTO VALE DO ITAJAI

RUA: XV DE NOVEMBRO, N° 737  
CEP: 89160-015 -CENTRO  
RIO DO SUL/SC  
FONE/FAX: (47) 3531-4242  
E-mail: amavi@amavi.org.br  
http://www.amavi.org.br

OBRA: PROJETO DE PAVIMENTAÇÃO ASFÁLTICA, DRENAGEM PLUVIAL E SINALIZAÇÃO VIÁRIA DE CICLOVIA DA AVENIDA NEREU RAMOS

PROPRIETÁRIO: PREFEITURA MUNICIPAL DE TROMBUDO CENTRAL

ENDEREÇO: AVENIDA NEREU RAMOS - TROMBUDO CENTRAL/ SC

CONTEÚDO: PROJETO GEOMÉTRICO, DETALHE EXPLICATIVO DOS VOLUMES EXCEDENTES DAS CAMADAS CONSTITUINTES DO PAVIMENTO DEVIDO TALUDE 1:1, SEÇÃO 5 - 6, DETALHE MEIO FIO TIPO 01 E 02

DESENHO: STÉFANNY BIZ E VINÍCIUS BRIGNOLI DE SOUZA

ÁREA DE PAVIMENTAÇÃO: 1.541,33m²

ÁREA DE CANTEIROS: 228,25m²

EXTENSÃO DA CICLOVIA: 310,00m

ESCALA: INDICADA

DATA: 23/08/2022

FOLHA: 09/19

TODOS OS DIREITOS RESERVADOS. PROIBIDA A REPRODUÇÃO PARCIAL OU TOTAL. O DESENHO É VÁLIDO SOMENTE ASSINADO PELO RESPONSÁVEL DO PROJETO.