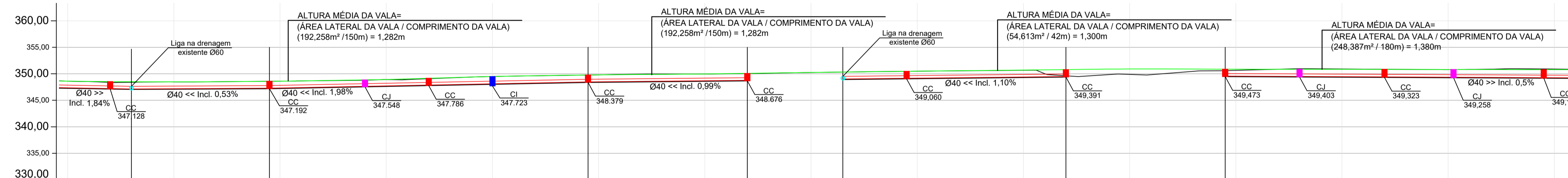
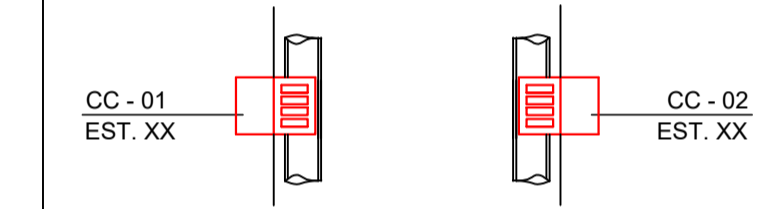


PROJETO DRENAGEM
ESC 1/500

LEGENDA:

- CC - CAIXA DE CAPTAÇÃO
- CI - CAIXA DE INSPEÇÃO
- CJ - CAIXA DE JUNÇÃO
- PAVIMENTAÇÃO ASFÁLTICA A SER REMOVIDA E RECONSTITUÍDA
- DRENAGEM A EXECUTAR Ø40 - PS2 (REATERRO COM BRITA)
- DRENAGEM EXISTENTE Ø INDICADO NO PROJETO
- CI - CAIXA DE INSPEÇÃO A EXECUTAR
- CC - CAIXA DE CAPTAÇÃO A EXECUTAR
- CI - CAIXA DE INSPEÇÃO A EXECUTAR
- CJ - CAIXA DE JUNÇÃO



Estaqueamento	Distância	Cota de Projeto	Cota Fundo de Vala	Altura da Vala
5+0.00m	100.00m	348.814	347.054	1.463
5+7.20m	112.00m	348.471	347.192	1.400
6+0.00m	120.00m	348.813	347.192	1.400
6+18.00m	138.00m	348.970	348.676	1.400
7+0.00m	140.00m	348.970	348.676	1.400
8+0.00m	160.00m	349.379	348.970	1.400
9+0.00m	180.00m	349.379	348.970	1.400
10+0.00m	200.00m	349.379	348.970	1.400
11+0.00m	220.00m	349.379	348.970	1.400
11+8.00m	228.00m	350.252	348.970	1.400
12+0.00m	240.00m	350.252	348.970	1.400
12+6.00m	246.00m	350.252	348.970	1.400
13+0.00m	260.00m	350.696	349.391	1.400
14+0.00m	280.00m	350.696	349.391	1.400
14+8.00m	288.00m	350.696	349.391	1.400
15+0.00m	300.00m	350.696	349.391	1.400
15+18.00m	318.00m	350.863	349.473	1.400
16+0.00m	320.00m	350.863	349.473	1.400
17+0.00m	340.00m	350.863	349.473	1.400
18+0.00m	360.00m	350.863	349.473	1.400
19+0.00m	380.00m	350.863	349.473	1.400

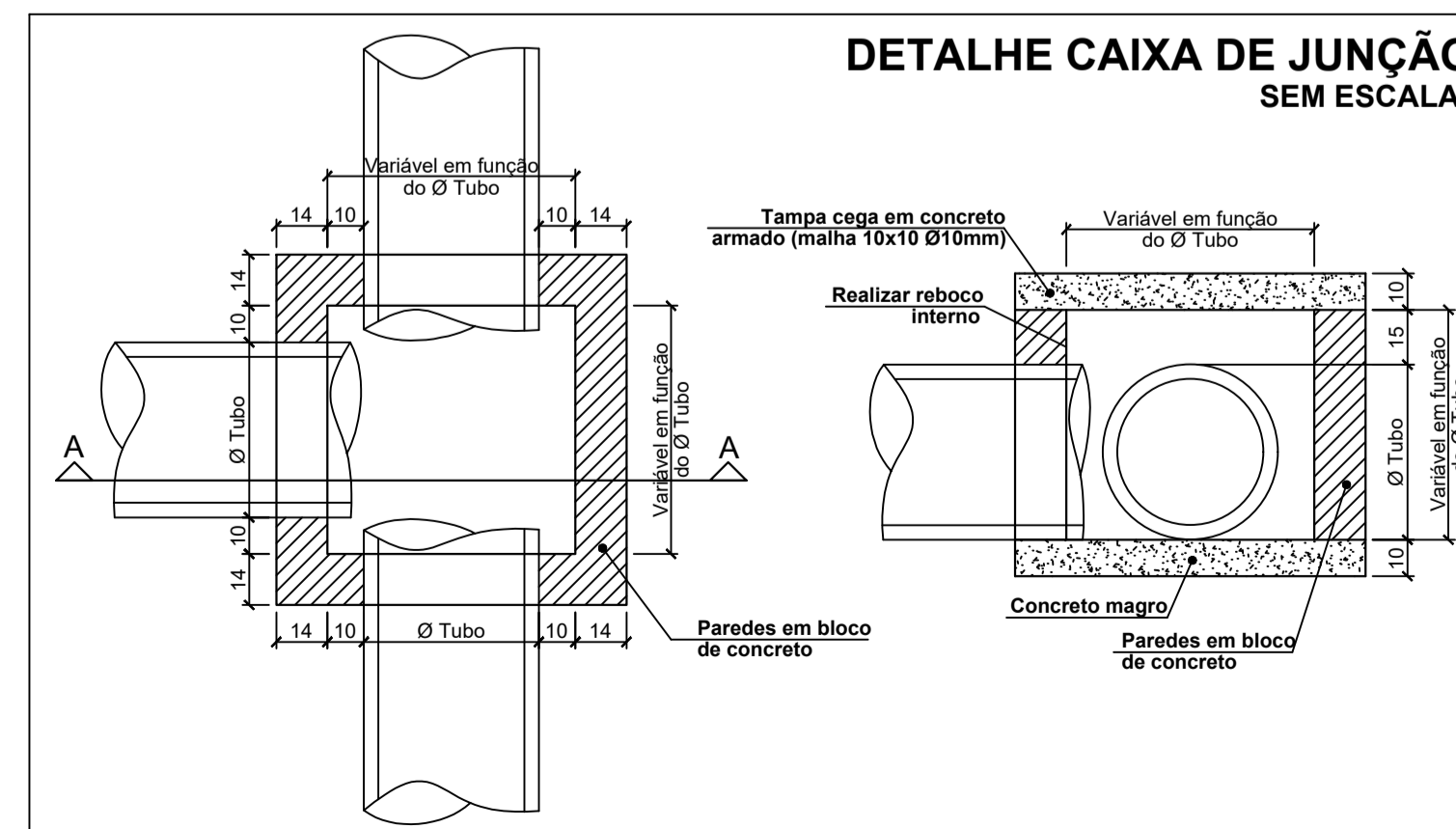
Perfil Longitudinal
Escala: 1/500

- NOTAS:**
- A PREFEITURA SE RESPONSABILIZA PELA APROVAÇÃO DO PROJETO COM EMISSÃO DO ALVARÁ E APRESENTAÇÃO DA DISPENSA OU LICENÇA AMBIENTAL PARA CADA PROJETO.
 - HAVENDO NECESSIDADE DE SUPRESSÃO DE VEGETAÇÃO A PREFEITURA SE RESPONSABILIZA PELA APRESENTAÇÃO DOS DOCUMENTOS NECESSÁRIOS PARA PERMISSÃO DE CORTE.
 - SOLICITAR O ARQUIVO DIGITAL PARA LOCAÇÃO DA OBRA COM ESTAÇÃO TOTAL.

CARIMBOS E APROVAÇÕES:

PROJETO - RESPONSÁVEL TÉCNICO:	EXECUÇÃO - RESPONSÁVEL TÉCNICO:	ASSINATURA - PROPRIETÁRIO (REPRESENTANTE):
RAFAEL GÜNTHER MÜLLER Engenheiro Civil - CREA/SC 127855-2		

REVISÃO	DATA	ALTERAÇÕES
01	14/02/2022	Inserido faixa de domínio e faixa non aedificandi
02	02/03/2022	Alteração da faixa non aedificandi para 15 metros



PROJETO DE INFRAESTRUTURA URBANA

AMAVI
ASSOCIAÇÃO DOS MUNICÍPIOS DO ALTO VALE DO ITAJAI

RUA: XV DE NOVEMBRO, N° 737
CEP: 89160-015 -CENTRO
RIO DO SUL/SC
FONE/FAX: (47) 3531-4242
E-mail: amavi@amavi.org.br
http://www.amavi.org.br

OBRA: PROJETO DE PAVIMENTAÇÃO ASFÁLTICA, DRENAGEM PLUVIAL E SINALIZAÇÃO VIÁRIA DE CICLOVIA DA AVENIDA NEREU RAMOS

PROPRIETÁRIO: PREFEITURA MUNICIPAL DE TROMBUDO CENTRAL

ENDEREÇO: AVENIDA NEREU RAMOS - TROMBUDO CENTRAL/ SC

CONTEÚDO: PROJETO DRENAGEM FUNDO DE VALA DETALHE CAIXA DE JUNÇÃO

DESENHO: STÉFANNY BIZ E VINÍCIUS BRIGNOLI DE SOUZA

ÁREA DE PAVIMENTAÇÃO: 1.541,33m²

ÁREA DE CANTEIROS: 228,25m²

EXTENSÃO DA CICLOVIA: 810,00m

ESCALA: INDICADA

DATA: 23/08/2022

FOLHA: 14/19