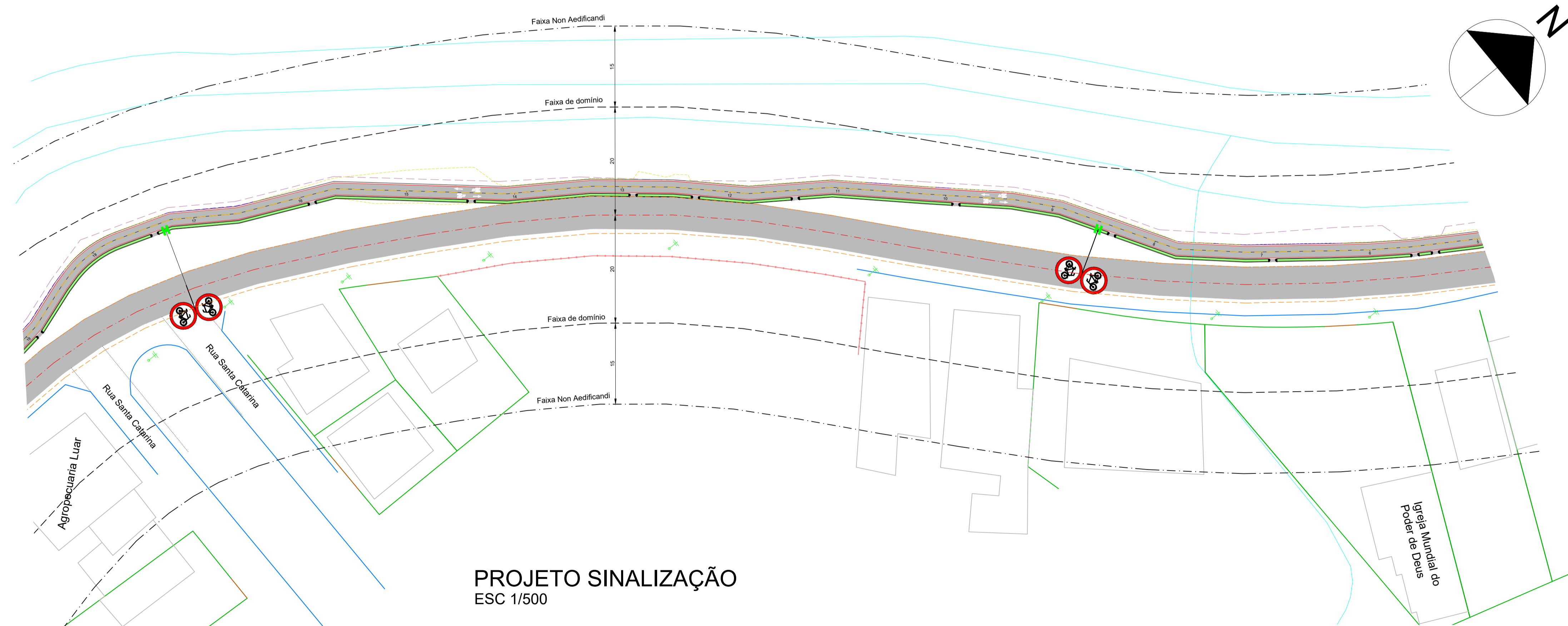



LEGENDA:
SINALIZAÇÃO CONFORME CONSELHO NACIONAL DE TRÂNSITO (CONTRAN) - SINALIZAÇÃO URBANA

	CIRCULAÇÃO EXCLUSIVA DE BICICLETAS	CÓDIGO R-34
	TRÂNSITO COMPARTILHADO POR PEDESTRES E CICLISTAS	CÓDIGO R-36c
	FAIXA AMARELA TRACEJADA E=10cm (Traço 1m; Espaço 3m)	
	FAIXA LATERAL BRANCA CONTÍNUA E=10cm	
	FAIXA LATERAL VERMELHA CONTÍNUA E=10cm	

PROJETO SINALIZAÇÃO
ESC 1/500




PROJETO SINALIZAÇÃO
ESC 1/500

- NOTAS:**
- A PREFEITURA SE RESPONSABILIZA PELA APROVAÇÃO DO PROJETO COM EMISSÃO DO ALVARÁ E APRESENTAÇÃO DA DISPENSA OU LICENÇA AMBIENTAL PARA CADA PROJETO.
 - HAVENDO NECESSIDADE DE SUPRESSÃO DE VEGETAÇÃO A PREFEITURA SE RESPONSABILIZA PELA APRESENTAÇÃO DOS DOCUMENTOS NECESSÁRIOS PARA PERMISSÃO DE CORTE.
 - SOLICITAR O ARQUIVO DIGITAL PARA LOCAÇÃO DA OBRA COM ESTAÇÃO TOTAL.

CARIMBOS E APROVAÇÕES:

PROJETO - RESPONSÁVEL TÉCNICO:	EXECUÇÃO - RESPONSÁVEL TÉCNICO:	ASSINATURA - PROPRIETÁRIO (REPRESENTANTE):
RAFAEL GÜNTHER MÜLLER Engenheiro Civil - CREA/SC 127855-2		
REVISÃO	DATA	ALTERAÇÕES
01	14/02/2022	Inserido faixa de domínio e faixa non aedificandi
02	02/03/2022	Alteração da faixa non aedificandi para 15 metros

PROJETO DE INFRAESTRUTURA URBANA



RUA: XV DE NOVEMBRO, N° 737
CEP: 89160-015 -CENTRO
RIO DO SUL/SC
FONE/FAX: (47) 3531-4242
E-mail: amavi@amavi.org.br
http://www.amavi.org.br

OBRA: PROJETO DE PAVIMENTAÇÃO ASFÁLTICA, DRENAGEM PLUVIAL E SINALIZAÇÃO VIÁRIA DE CICLOVIA DA AVENIDA NEREU RAMOS

PROPRIETÁRIO: PREFEITURA MUNICIPAL DE TROMBUDO CENTRAL

ENDEREÇO: AVENIDA NEREU RAMOS - TROMBUDO CENTRAL/ SC

CONTEÚDO: PROJETO DE SINALIZAÇÃO VIÁRIA	DESENHO: STÉFANNY BIZ E VINÍCIUS BRIGNOLI DE SOUZA
ÁREA DE PAVIMENTAÇÃO: 1.541,33m²	ÁREA DE CANTEIROS: 228,25m²
EXTENSÃO DA CICLOVIA: 410,00m	ESCALA: INDICADA
DATA: 23/08/2022	FOLHA: 17/19

TODOS OS DIREITOS RESERVADOS. PROIBIDA A REPRODUÇÃO PARCIAL OU TOTAL. DESENHO VÁLIDO SOMENTE ASSINADO PELO RESPONSÁVEL DO PROJETO.