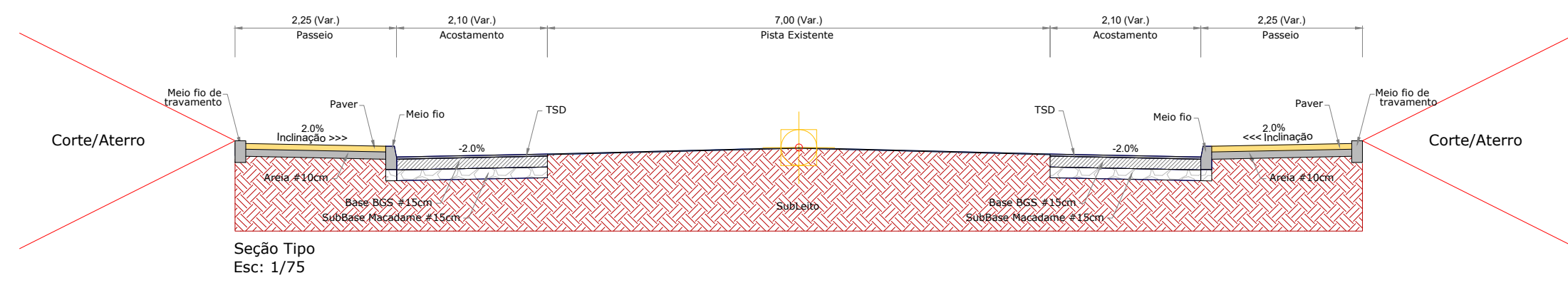



Planta Baixa
Est: 78 + 0,00 à 84 + 0,00
Esc: 1/500



Legenda	
	Pavimentação
	Concreto
	Passeio
	Meio fio pré moldado
	Meio fio de travamento

	Quantitativo				
	Pavimentação		Passeio	Rampa de Acessibilidade	
	Espessura (m)	Área (m²)	Área (m²)	Espessura (m)	Área (m²)
TSD	0,03	3.587,77	-	-	-
Base	0,15	3.587,77	-	-	-
Sub Base	0,15	3.587,77	-	-	-
Concreto	-	-	-	0,1	6,25
Passeio	-	-	5.627,12	-	-


Descrição	Metros
Meio fio pré moldado	3.096,18
Meio fio de travamento	1.058,62



GEOMAPA

Engenharia

AV. BARÃO DO RIO BRANCO, 99 - RIO DO SUL - SC (47) 3521-8457



PREFEITURA MUNICIPAL DE TROMBUDO CENTRAL

SECRETARIA DE OBRAS

OBRA: AVENIDA NEREU RAMOS		Avenida Nereu Ramos - Trombudo Central/SC
PROJETO: PROJETO DE PAVIMENTAÇÃO		
REFERÊNCIA: PROJETO DE PAVIMENTAÇÃO (km 161 + 9,00)		ARQUIVO: PAV_PAV_R02.dwg
PROPRIETÁRIO: MUNICÍPIO DE TROMBUDO CENTRAL	COORDENADOR GERAL: GABRIELA SKOWASCH BOSSE ENGENHEIRA CIVIL CREA/SC nº 178.970-0	
CHEFE DE EQUIPE: JUAN PERES DE OLIVEIRA ENGENHEIRO CIVIL CREA/SC nº 155.753-9	MEMBRO DE EQUIPE: SIDNEI BOSSE ENGENHEIRO AGRIMENSOR CREA/SC nº 030.984-9	MEMBRO DE EQUIPE: ANTÔNIO CARLOS DE OLIVEIRA ENGENHEIRO AGRIMENSOR CREA/SC nº 032.895-5

DESENHO: MARIA EDUARDA ARAGÃO
 ESCALA: 1/500
 DATA: Jul/2022
 TIPO: **PAV**
 PRANCHA: **04**
05