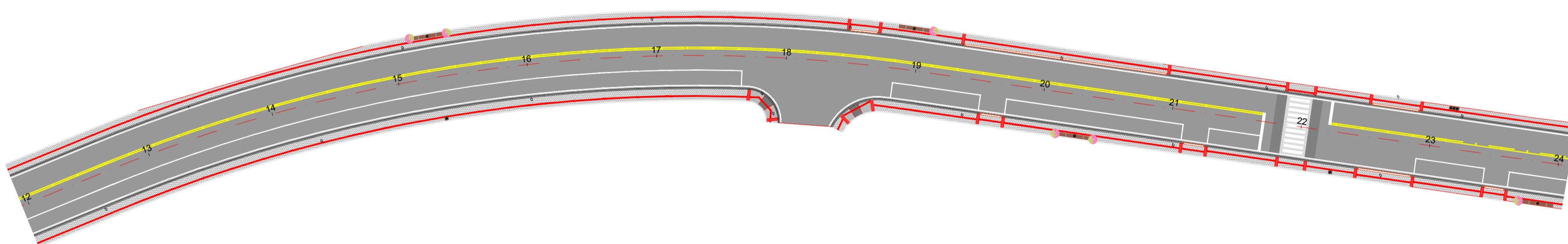
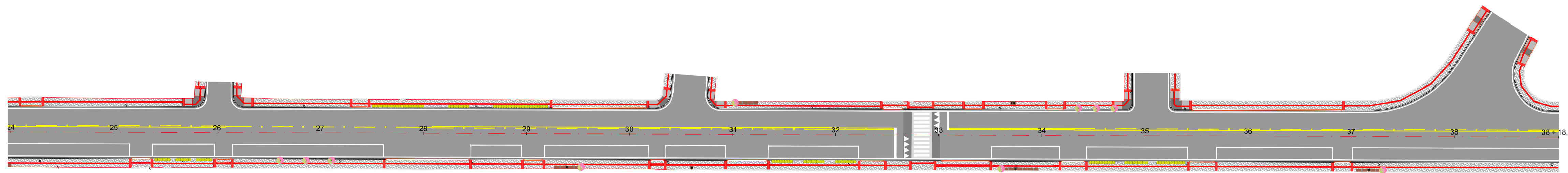


Planta Baixa
Est: 0 + 0,00 à 12 + 0,00
Esc: 1/500




Planta Baixa
Est: 12 + 0,00 à 24 + 0,00
Esc: 1/500



Planta Baixa
Est: 24 + 0,00 à 38 + 18,56
Esc: 1/500

PRONOMA Engenharia - PAV - PAV_R00.dwg - 11/04/2022 - 08:52:2022



GEOMAPA Engenharia
AV. BARÃO DO RIO BRANCO, 99 - RIO DO SUL - SC (47) 3521-8457

PREFEITURA MUNICIPAL DE TROMBUDO CENTRAL
SECRETARIA DE OBRAS

OBRA: **RUA GETÚLIO VARGAS** Rua Getúlio Vargas - Trombudo Central/SC

PROJETO: **PROJETO DE PAVIMENTAÇÃO**

REFERÊNCIA: **PROJETO PAISAGÍSTICO** ARQ. PROJ. PAV_PA1_R00.dwg

PROPRIETÁRIO: **MUNICÍPIO DE TROMBUDO CENTRAL**

DESIGNO: MARIA EDUARDA ARAÚJO
ESCALA: 1/500
DATA: 25/01/2022
TIPO: **PAI**
PRONOMA: **01/02**

RESPONSÁVEL TÉCNICO: **ELISTÉFANI FRANZÃO DA SILVEIRA**
ARQUITETA E URBANISTA
CAU/SC 4110588-2

DIREITOS AUTORAIS RESERVADOS - PROIBIDA QUALQUER REPRODUÇÃO SEM AUTORIZAÇÃO EXPRESSA